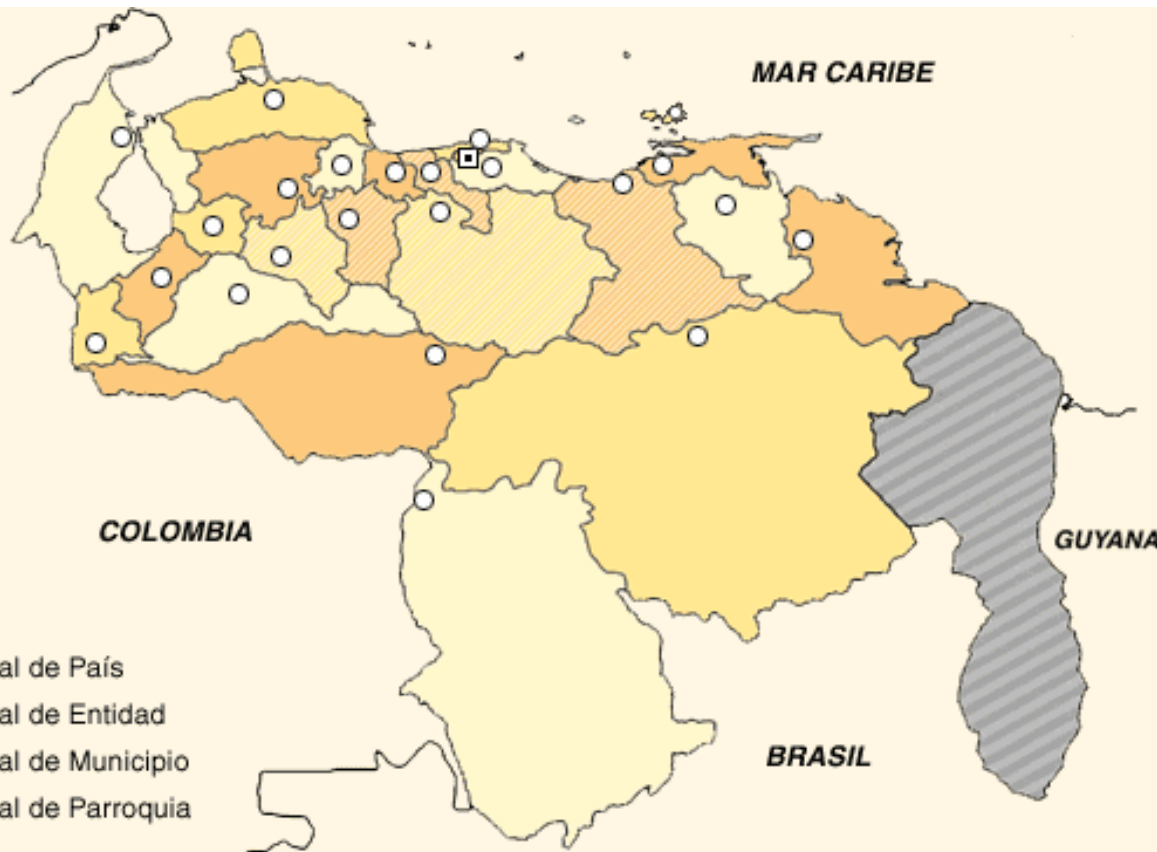




10.000 familias abren sus puertas

III Encuesta Nacional de Presupuestos Familiares



Mapas: Fuente INE



INSTITUTO NACIONAL DE ESTADÍSTICA
REPÚBLICA BOLIVARIANA DE VENEZUELA

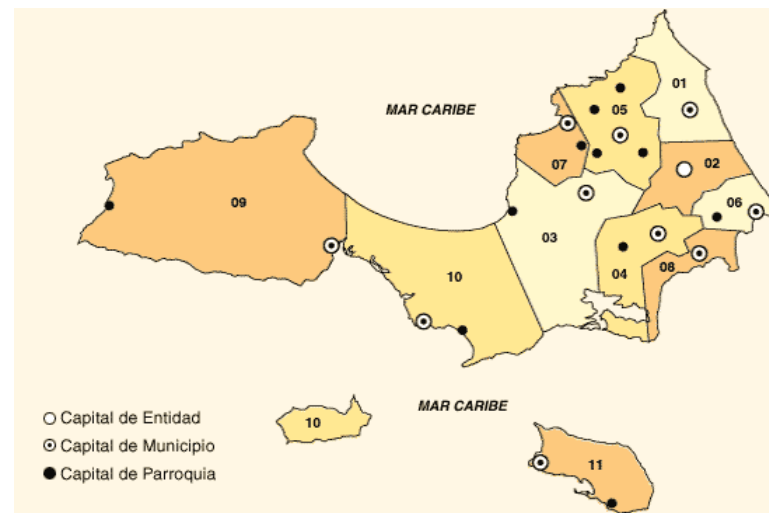
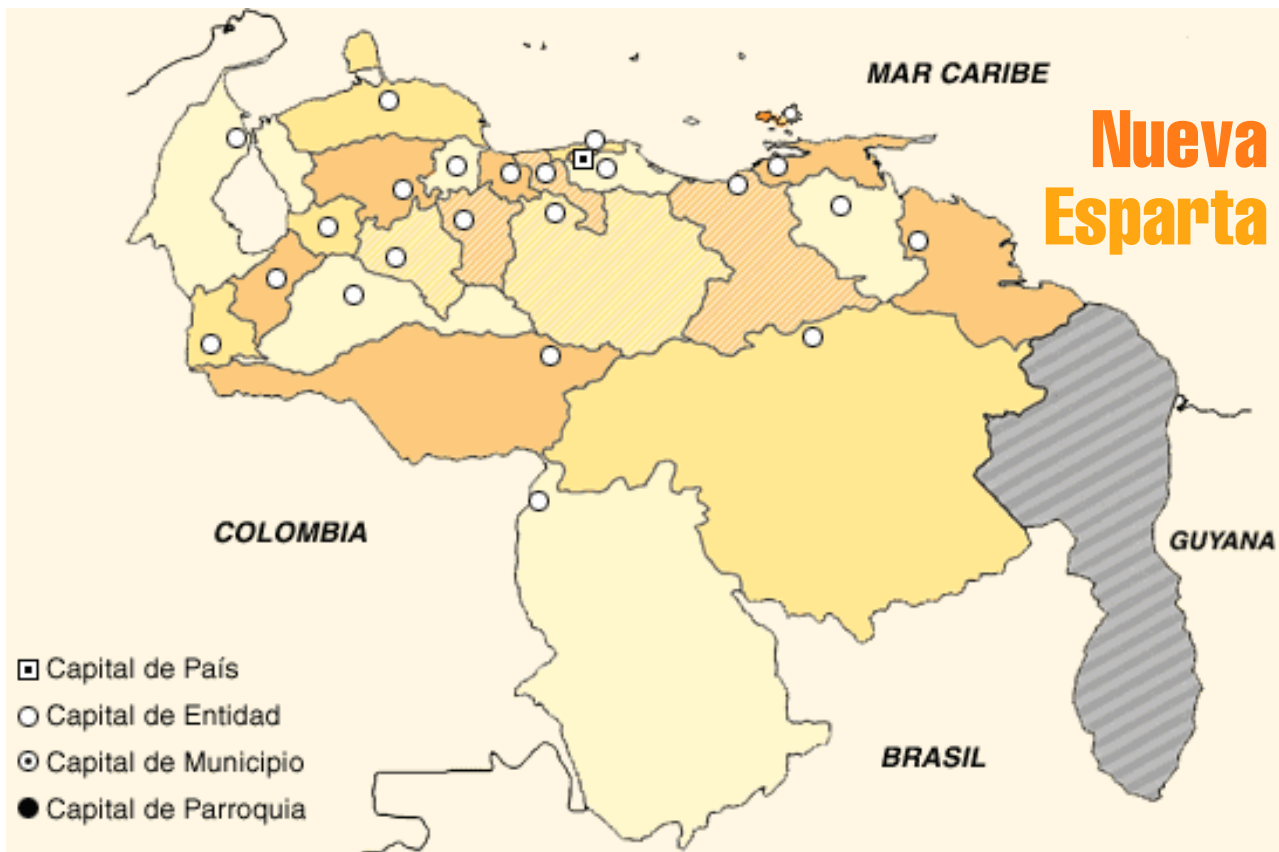
Código de los dominios: 1. Área Metropolitana de Caracas 2. Ciudades grandes 2*. Ciudades foráneas asociadas a grandes ciudades 3. Ciudades medianas 4. Ciudades pequeñas 5. Localidades con 5.000 o menos habitantes.

Banco Central de Venezuela

Gerencia de Estadísticas Económicas

Proyecto:

III Encuesta Nacional de Presupuestos Familiares

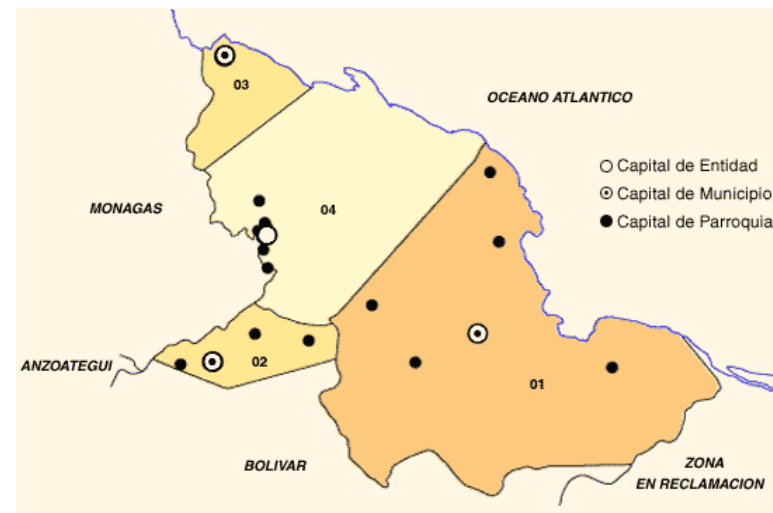
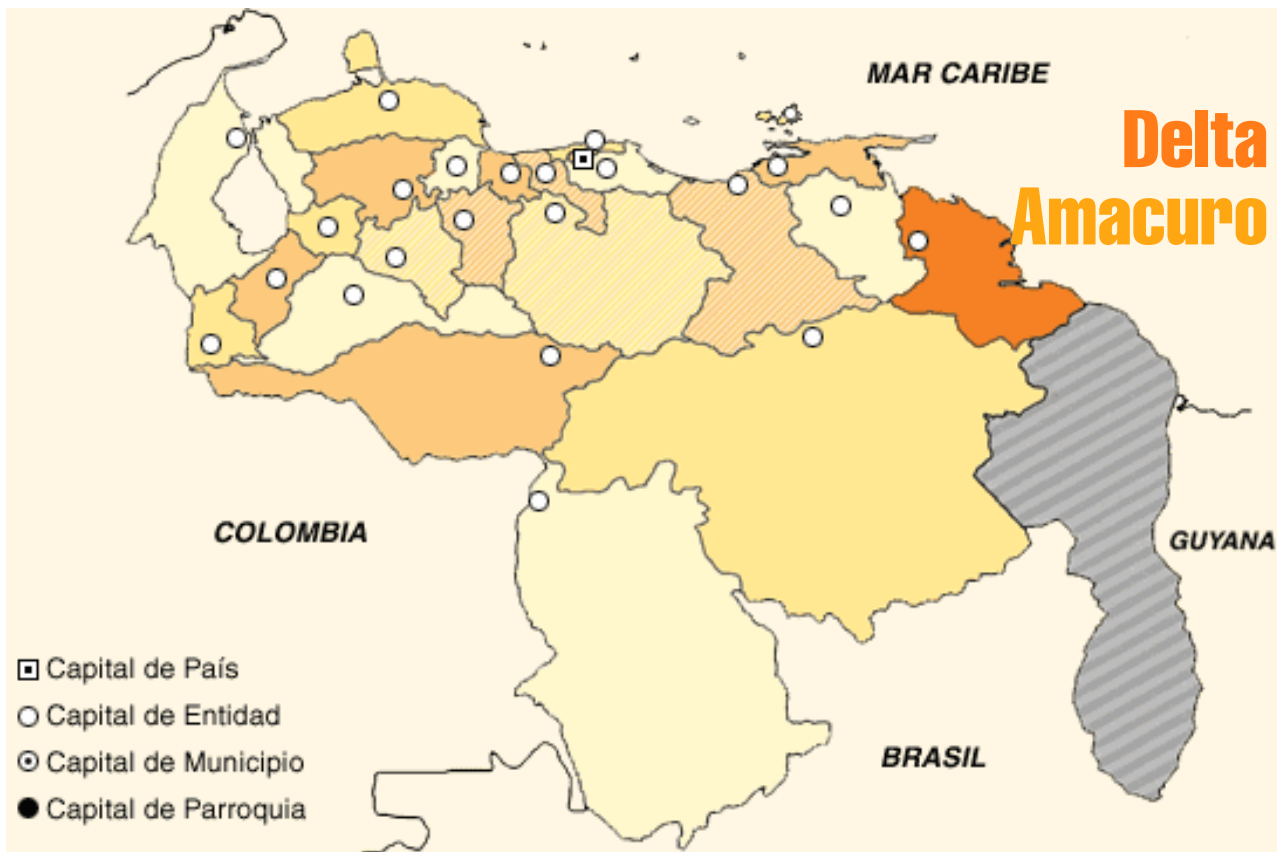


Institución	Localidad	Dominio (*)	Viviendas a investigar
INE	Porlamar	3	30
INE	Juan Griego	4	15
INE	Plaza Paraguachí	4	15
INE	Villa Rosa	4	15
INE	Las Hernández	5	5
		Total	80

Mapas: Fuente INE



Código de los dominios: 1. Área Metropolitana de Caracas 2. Ciudades grandes 2*. Ciudades foráneas asociadas a grandes ciudades 3. Ciudades medianas 4. Ciudades pequeñas 5. Localidades con 5.000 o menos habitantes.

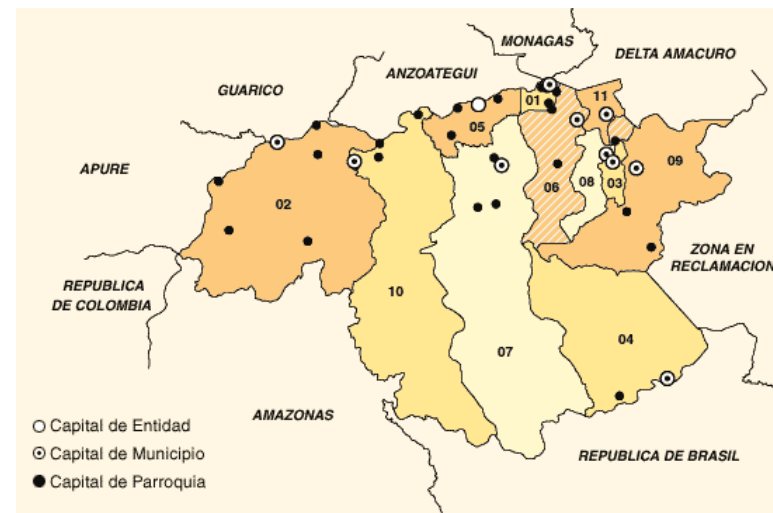
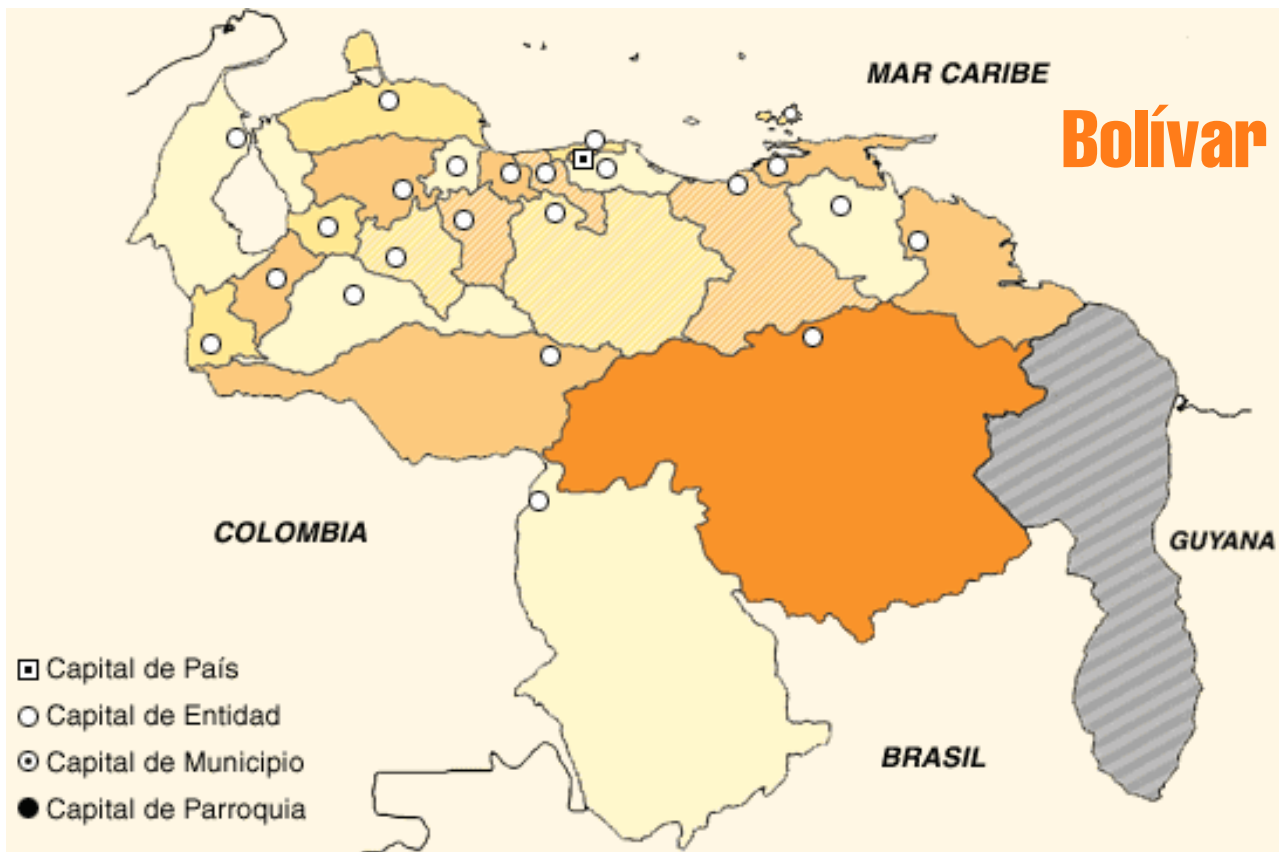


Institución	Localidad	Dominio (*)	Viviendas a investigar
CVG	Tucupita	4	84
INE	San Rafael	4	15
INE	Piacoa	5	5
		Total	104

Mapas: Fuente INE



Código de los dominios: 1. Área Metropolitana de Caracas 2. Ciudades grandes 2*. Ciudades foráneas asociadas a grandes ciudades 3. Ciudades medianas 4. Ciudades pequeñas 5. Localidades con 5.000 o menos habitantes.



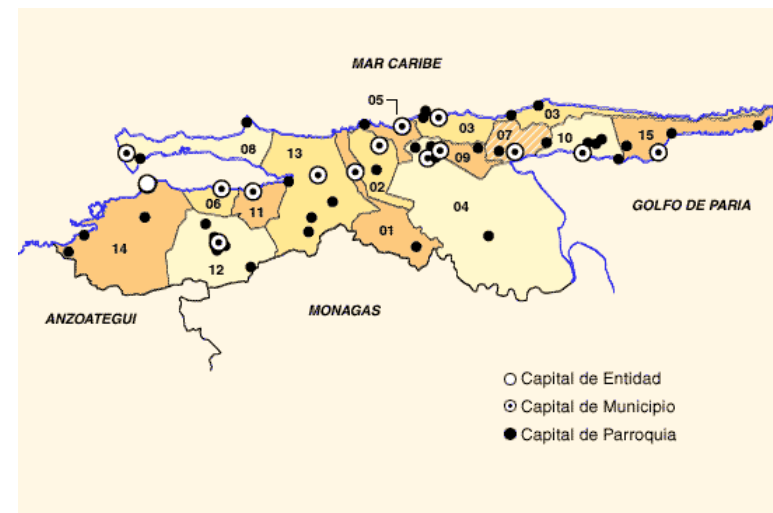
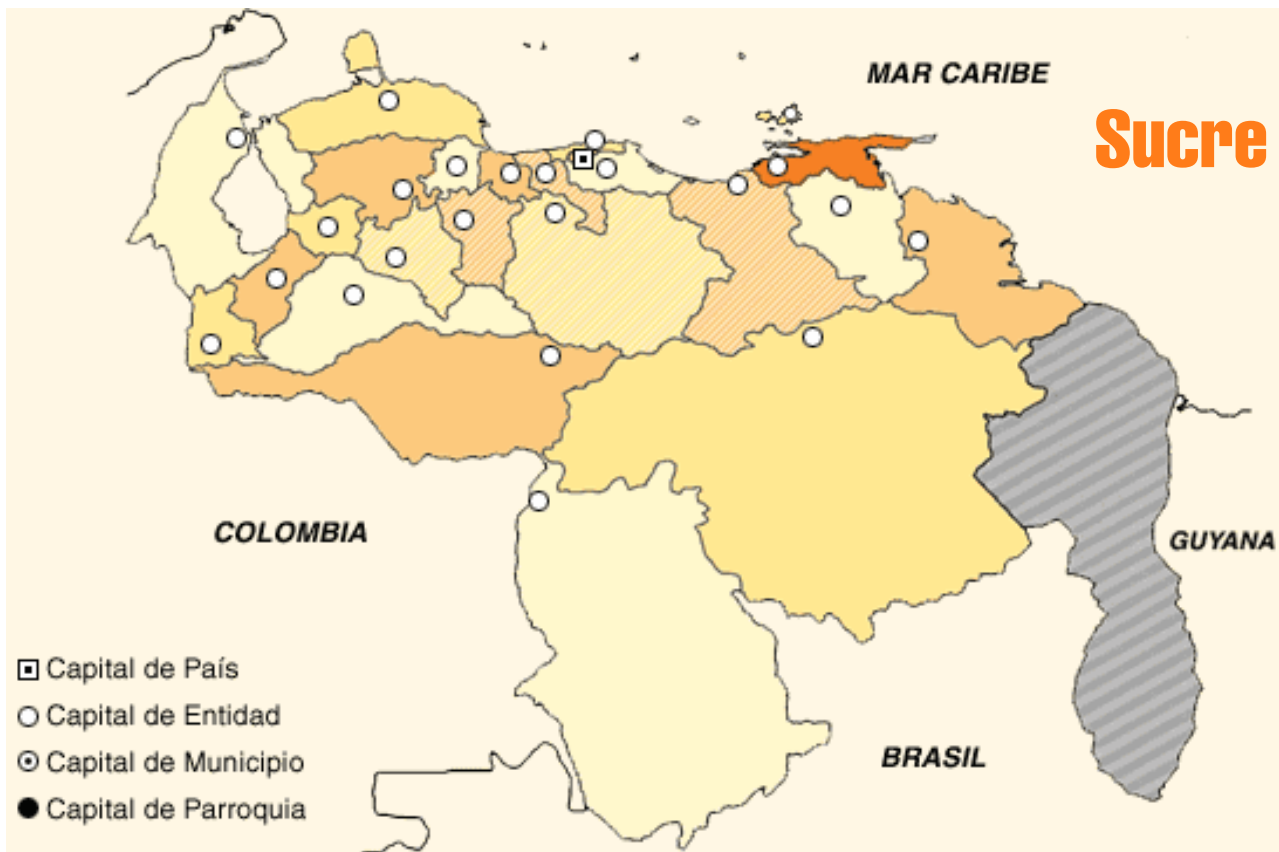
Institución	Localidad	Dominio (*)	Viviendas a investigar
INE	El Dorado	5	5
INE	Santa María	5	5
INE	Los Culíes	5	5
CVG	Ciudad Bolívar	2	210
CVG	Ciudad Guayana	2	504
CVG	Upata	3	84
		Total	813

Mapas: Fuente INE



INSTITUTO NACIONAL DE ESTADÍSTICA
REPÚBLICA BOLIVARIANA DE VENEZUELA

Código de los dominios: 1. Área Metropolitana de Caracas 2. Ciudades grandes 2*. Ciudades foráneas asociadas a grandes ciudades 3. Ciudades medianas 4. Ciudades pequeñas 5. Localidades con 5.000 o menos habitantes.

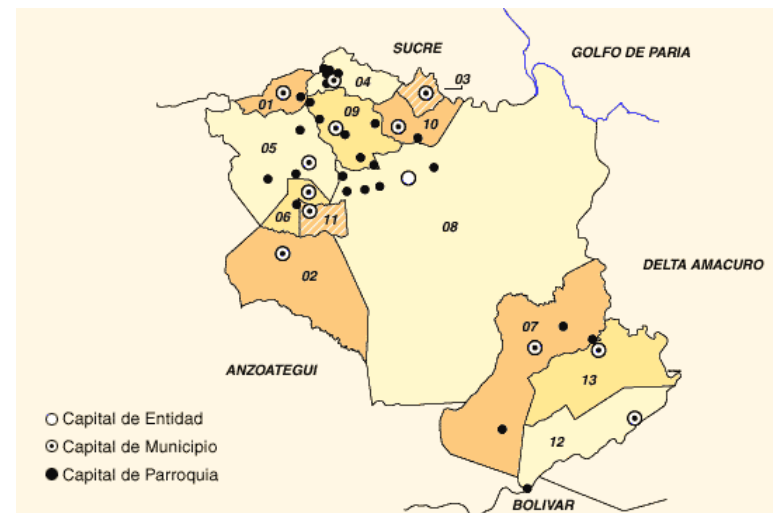
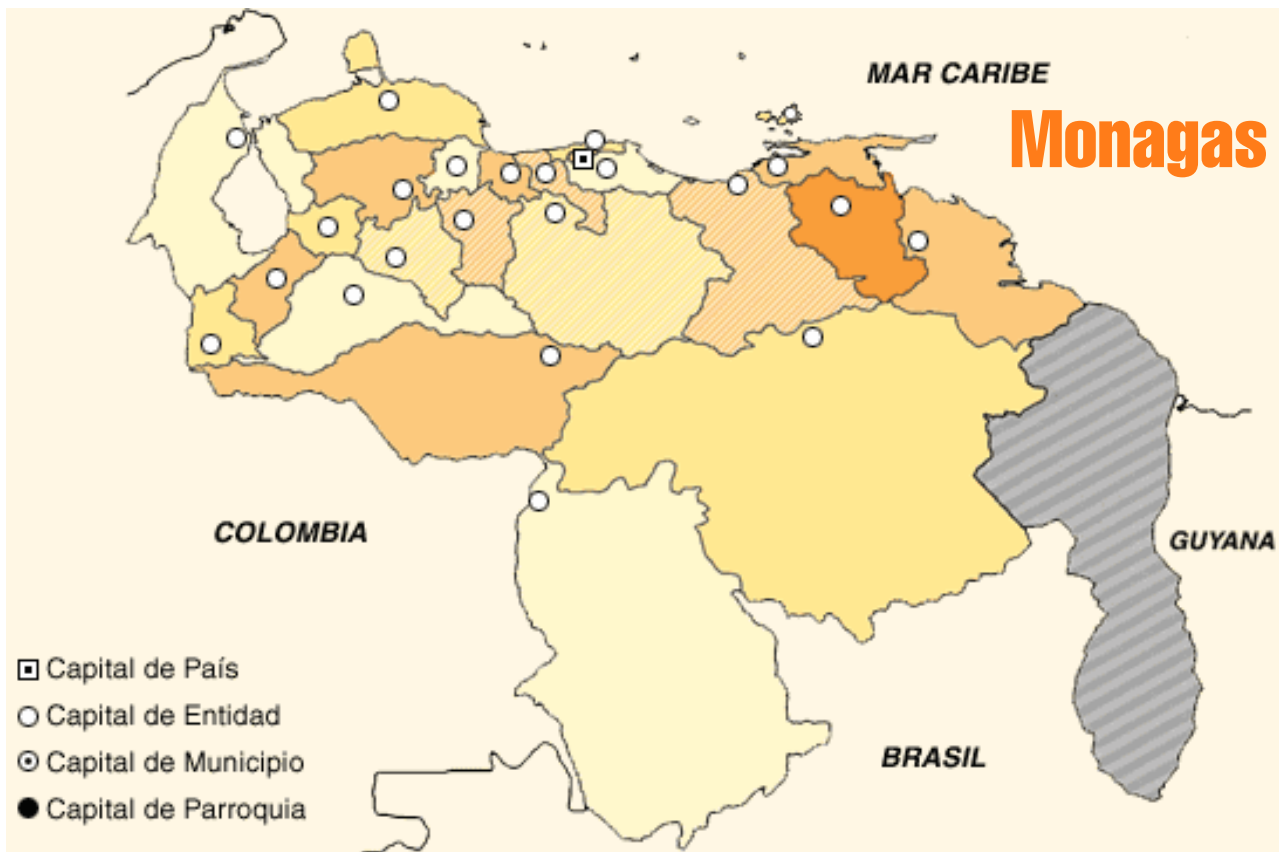


Institución	Localidad	Dominio (*)	Viviendas a investigar
INE	Cumaná	3	30
INE	Carúpano	4	15
INE	Arenas	5	5
INE	Campo Claro-(Sivisa) (Amarillo)	5	5
INE	Los Arroyos	5	5
INE	Puerto de Santa Fe	5	5
INE	Río Seco	5	5
INE	San José de Aerocuar	5	5
INE	Pantoño	5	5
INE	No Te Apures (Sector 4)	5	5
	Total		85

Mapas: Fuente INE



Código de los dominios: 1. Área Metropolitana de Caracas 2. Ciudades grandes 2*. Ciudades foráneas asociadas a grandes ciudades 3. Ciudades medianas 4. Ciudades pequeñas 5. Localidades con 5.000 o menos habitantes.

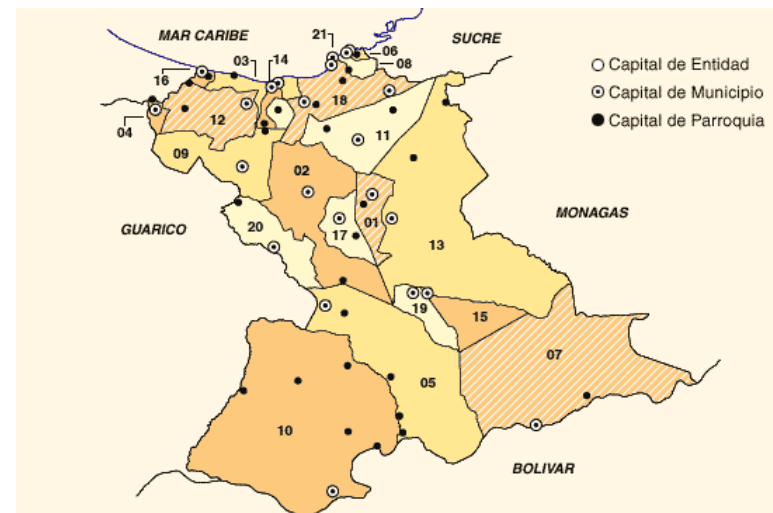
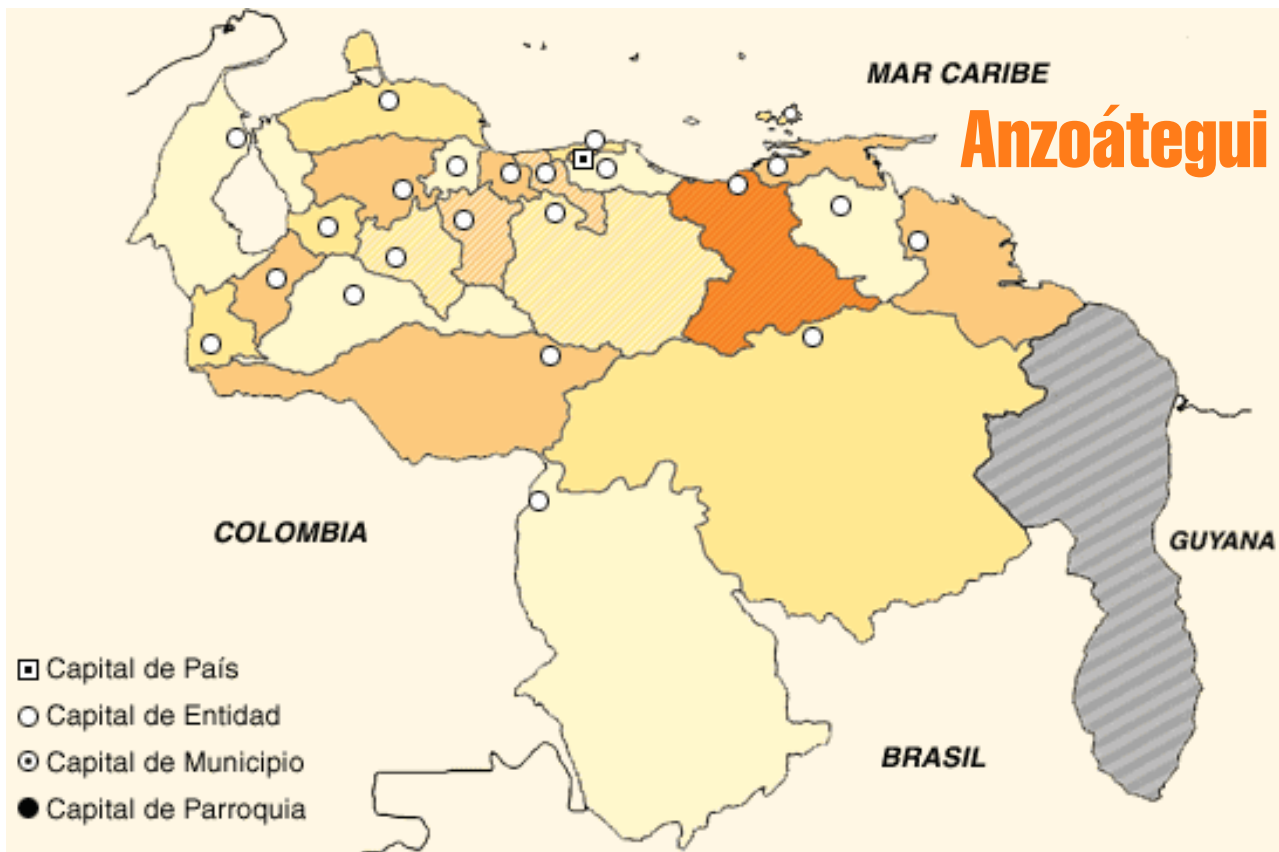


Institución	Localidad	Dominio (*)	Viviendas a investigar
INE	Maturín	2	450
INE	Caripito	4	15
INE	Los Barrancos	5	5
INE	El Mangotín (Sector 2)	5	5
INE	La Tigra-La Ceiba	5	5
INE	Rucio Viejo (Sector 5)	5	5
	Total		485

Mapas: Fuente INE



Código de los dominios: 1. Área Metropolitana de Caracas 2. Ciudades grandes 2*. Ciudades foráneas asociadas a grandes ciudades 3. Ciudades medianas 4. Ciudades pequeñas 5. Localidades con 5.000 o menos habitantes.



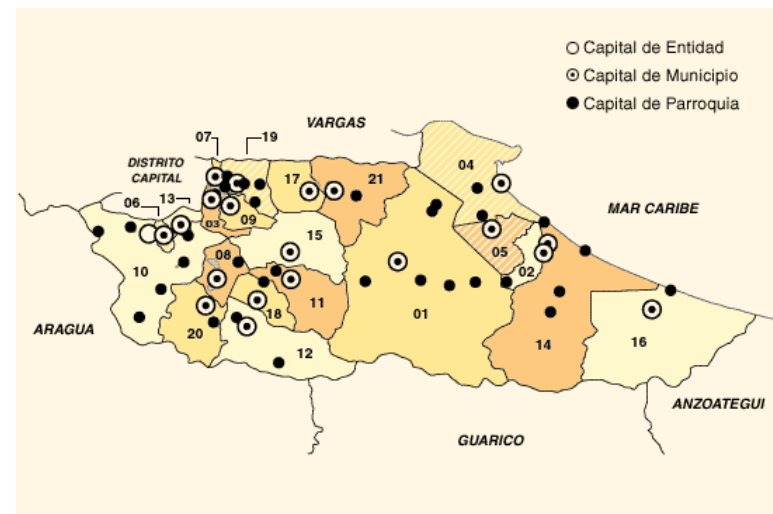
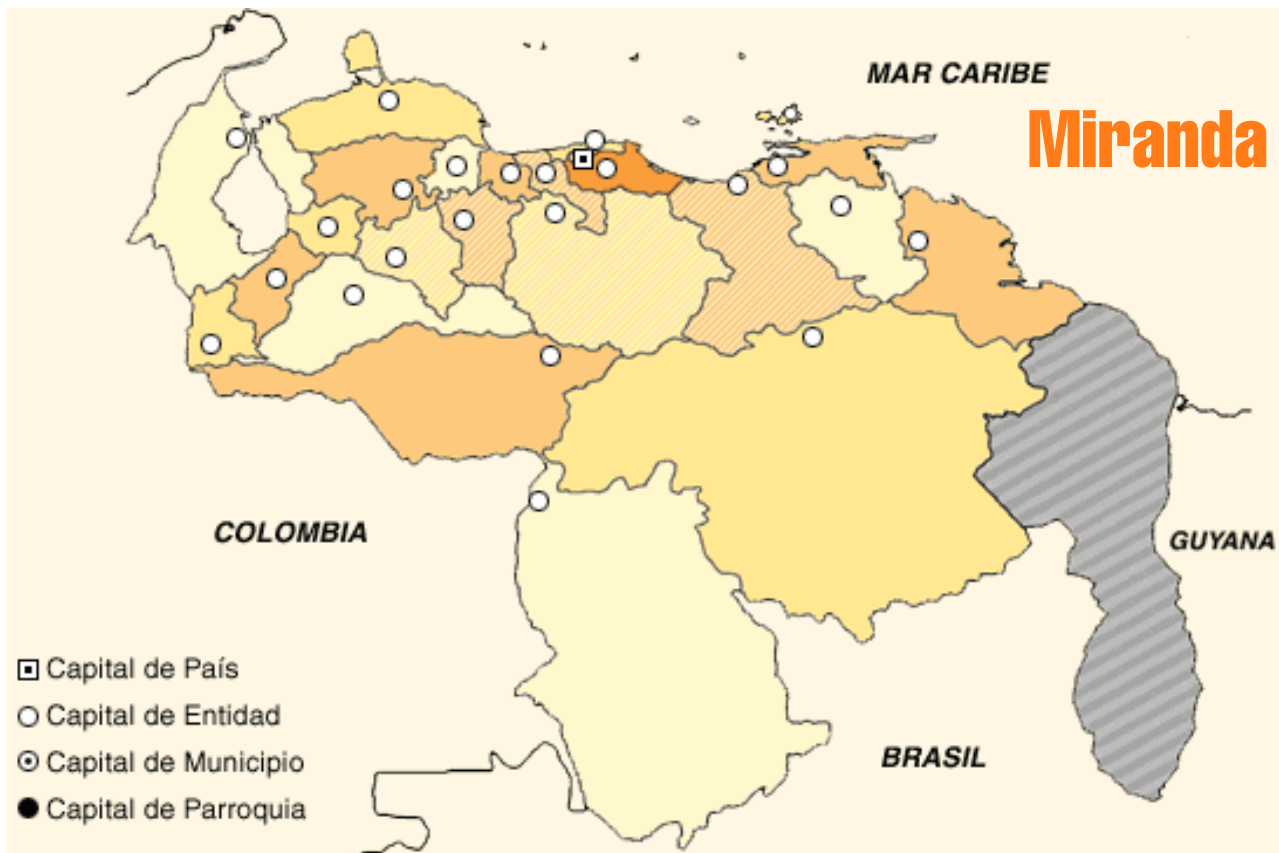
Institución	Localidad	Dominio (*)	Viviendas a investigar
INE	Barcelona y Puerto La Cruz	2	132
INE	Anaco	3	30
INE	El Tigre	3	25
INE	Pariaguán	4	15
INE	San José de Guanipa	4	15
INE	Caigua	5	5
INE	Palital	5	5
INE	El Toco-Quinta Hotel	5	5
		Total	232

Mapas: Fuente INE



INSTITUTO NACIONAL DE ESTADÍSTICA
REPÚBLICA BOLIVARIANA DE VENEZUELA

Código de los dominios: 1. Área Metropolitana de Caracas 2. Ciudades grandes 2*. Ciudades foráneas asociadas a grandes ciudades 3. Ciudades medianas 4. Ciudades pequeñas 5. Localidades con 5.000 o menos habitantes.

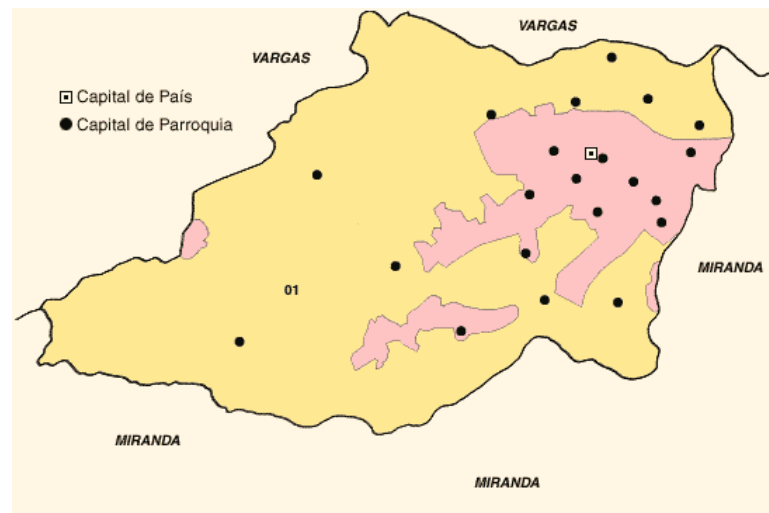
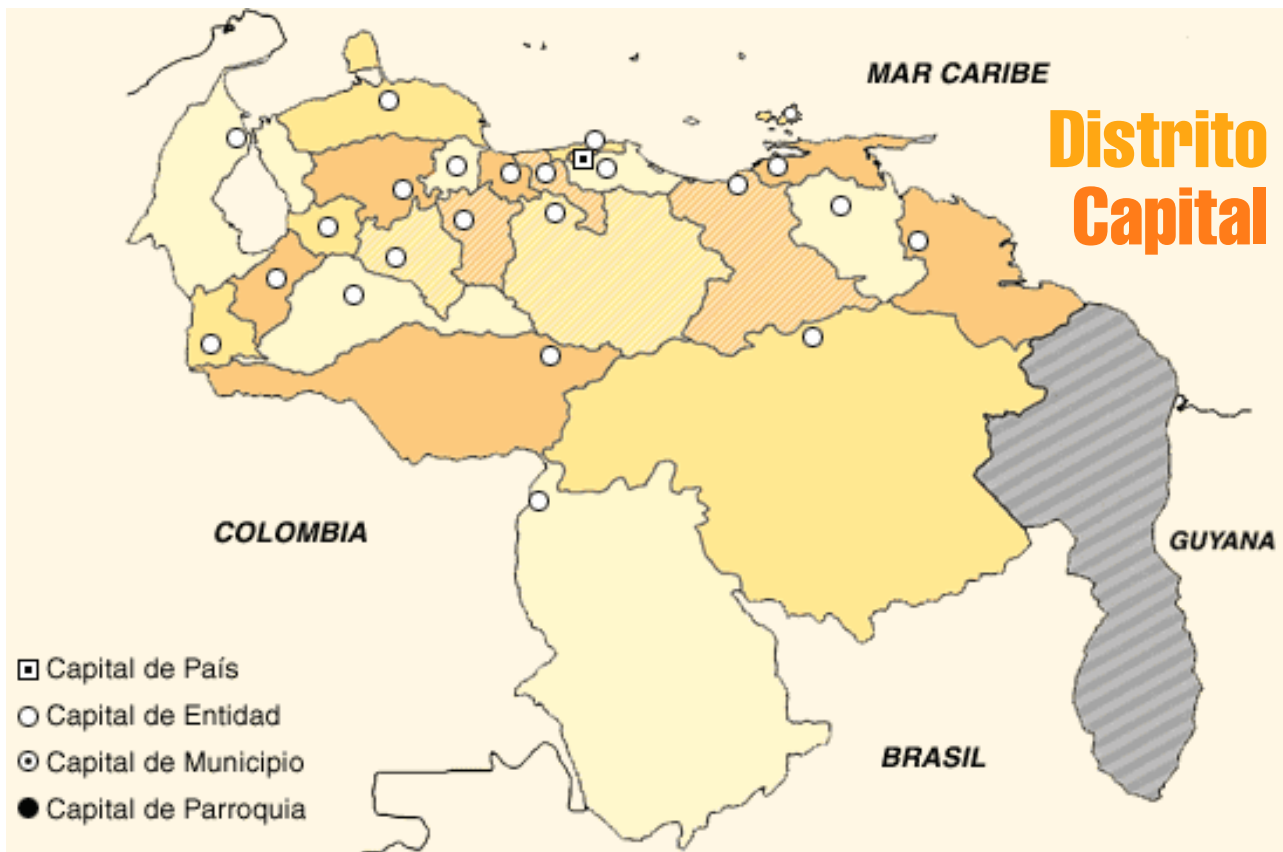


Institución	Localidad	Dominio (*)	Viviendas a investigar
INE	Higuerote	4	15
INE	Río Chico	4	15
INE	Altagracia de la Montaña	5	5
INE	Quintana (Sector 2)	5	5
INE	La Maroma	5	5
Total			45

Mapas: Fuente INE



Código de los dominios: 1. Área Metropolitana de Caracas 2. Ciudades grandes 2*. Ciudades foráneas asociadas a grandes ciudades 3. Ciudades medianas 4. Ciudades pequeñas 5. Localidades con 5.000 o menos habitantes.

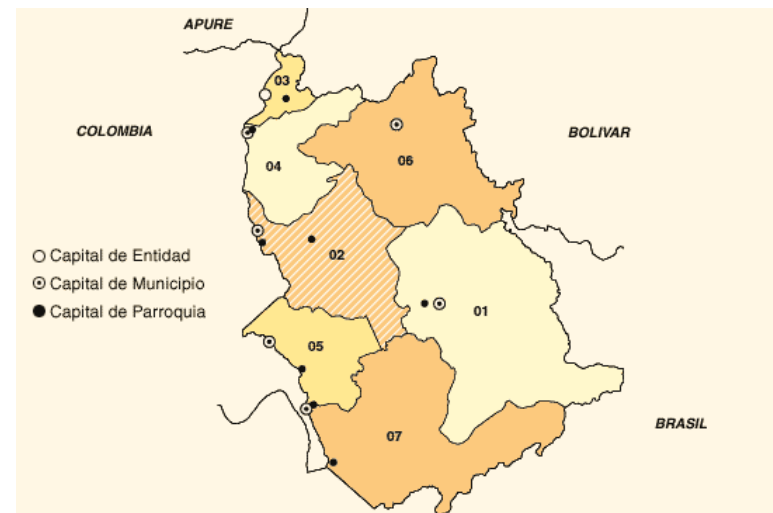
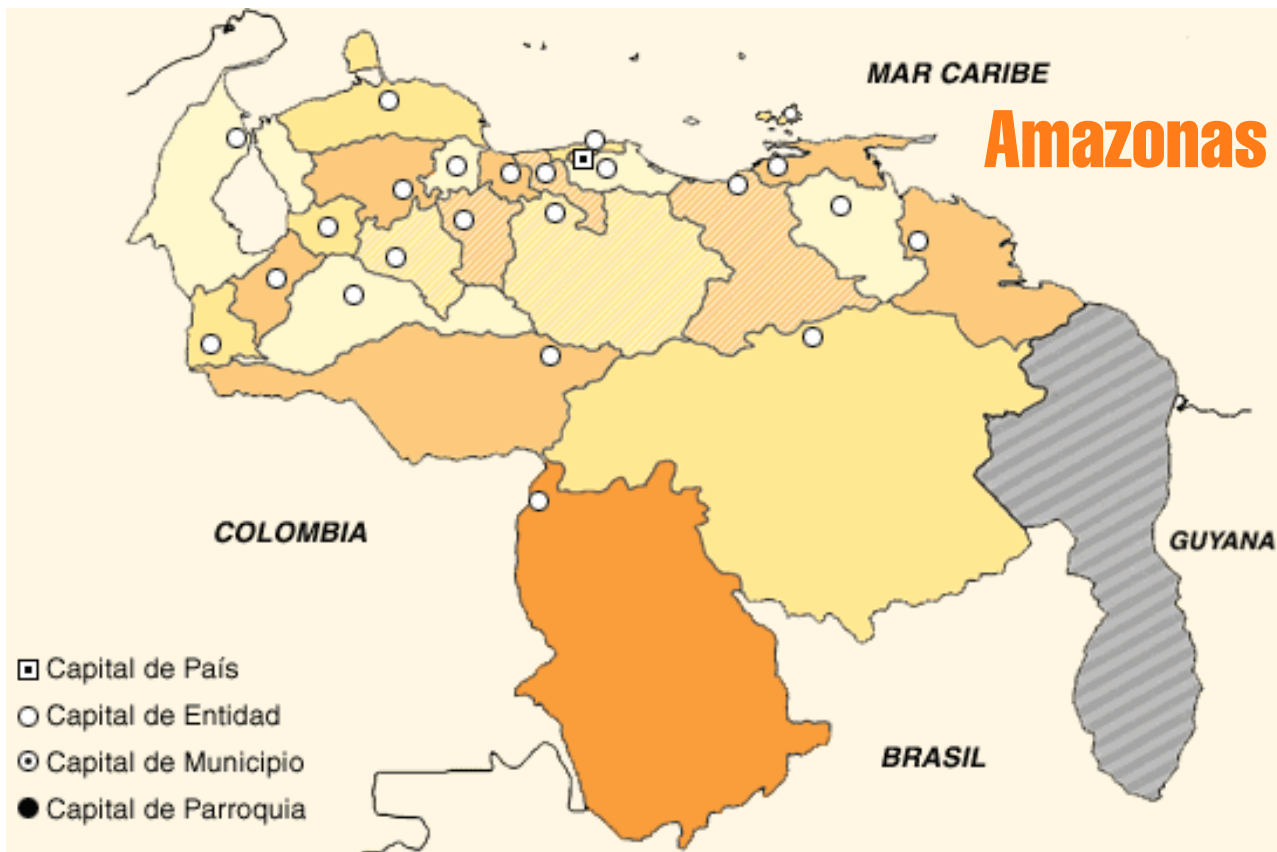


Institución	Localidad	Dominio (*)	Viviendas a investigar
BCV	Área Metropolitana de Caracas	1	2016
BCV	Satélites de Caracas	2*	255
		Total	2271

Mapas: Fuente INE



Código de los dominios: 1. Área Metropolitana de Caracas 2. Ciudades grandes 2*. Ciudades foráneas asociadas a grandes ciudades 3. Ciudades medianas 4. Ciudades pequeñas 5. Localidades con 5.000 o menos habitantes.

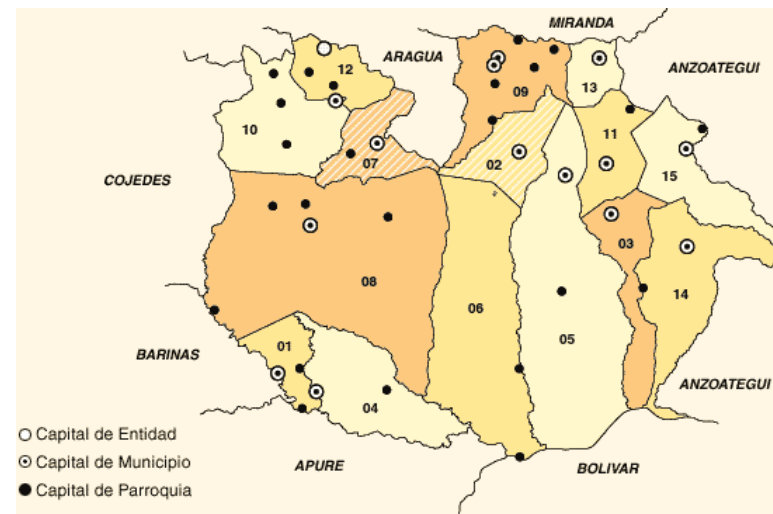
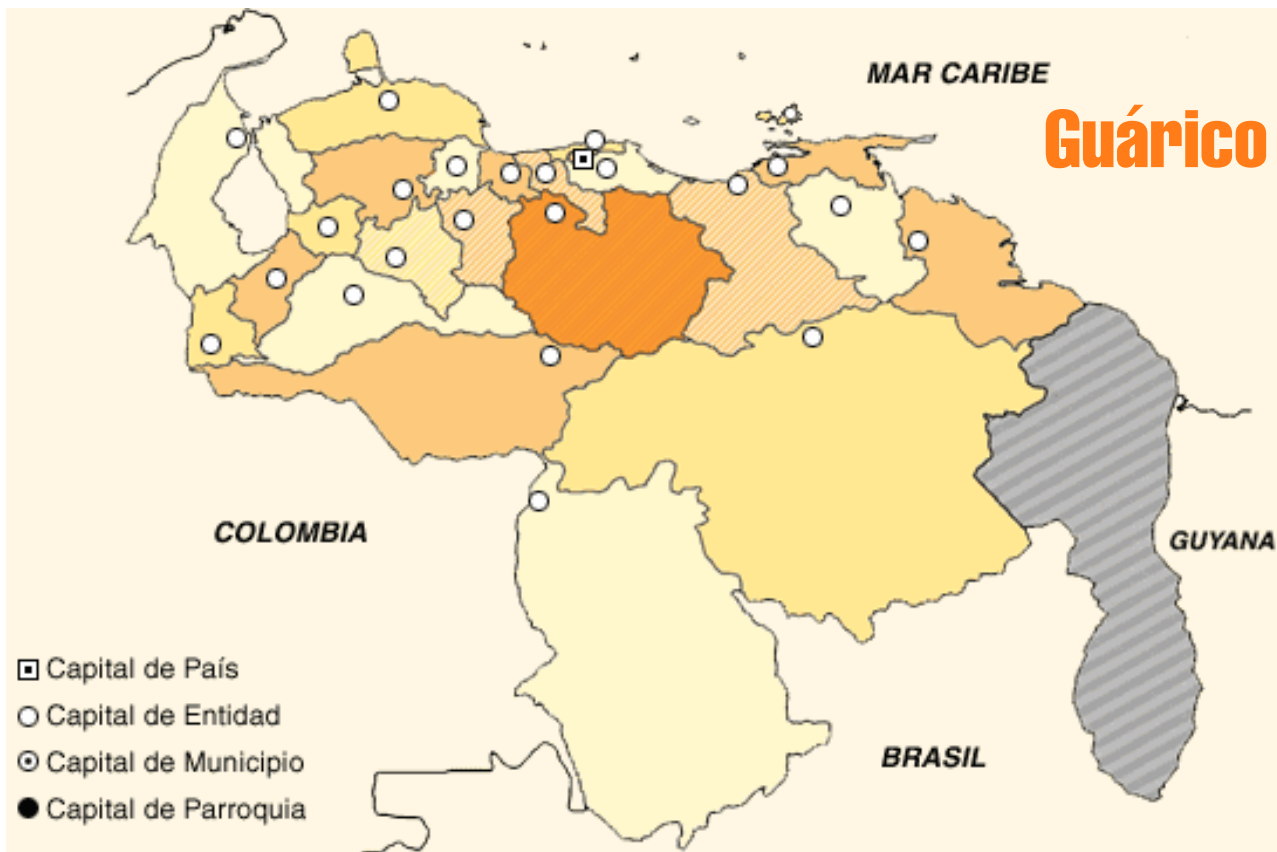


Institución	Localidad	Dominio (*)	Viviendas a investigar
INE	Puerto Ayacucho	3	30
		Total	30

Mapas: Fuente INE



Código de los dominios: 1. Área Metropolitana de Caracas 2. Ciudades grandes 2*. Ciudades foráneas asociadas a grandes ciudades 3. Ciudades medianas 4. Ciudades pequeñas 5. Localidades con 5.000 o menos habitantes.

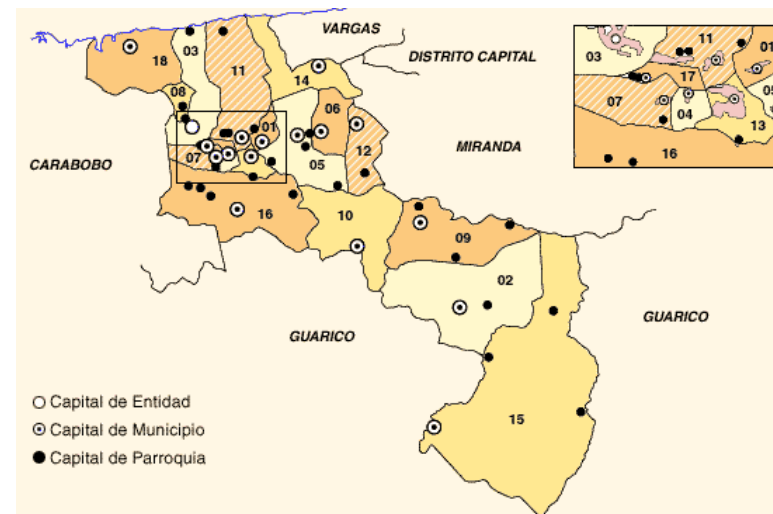
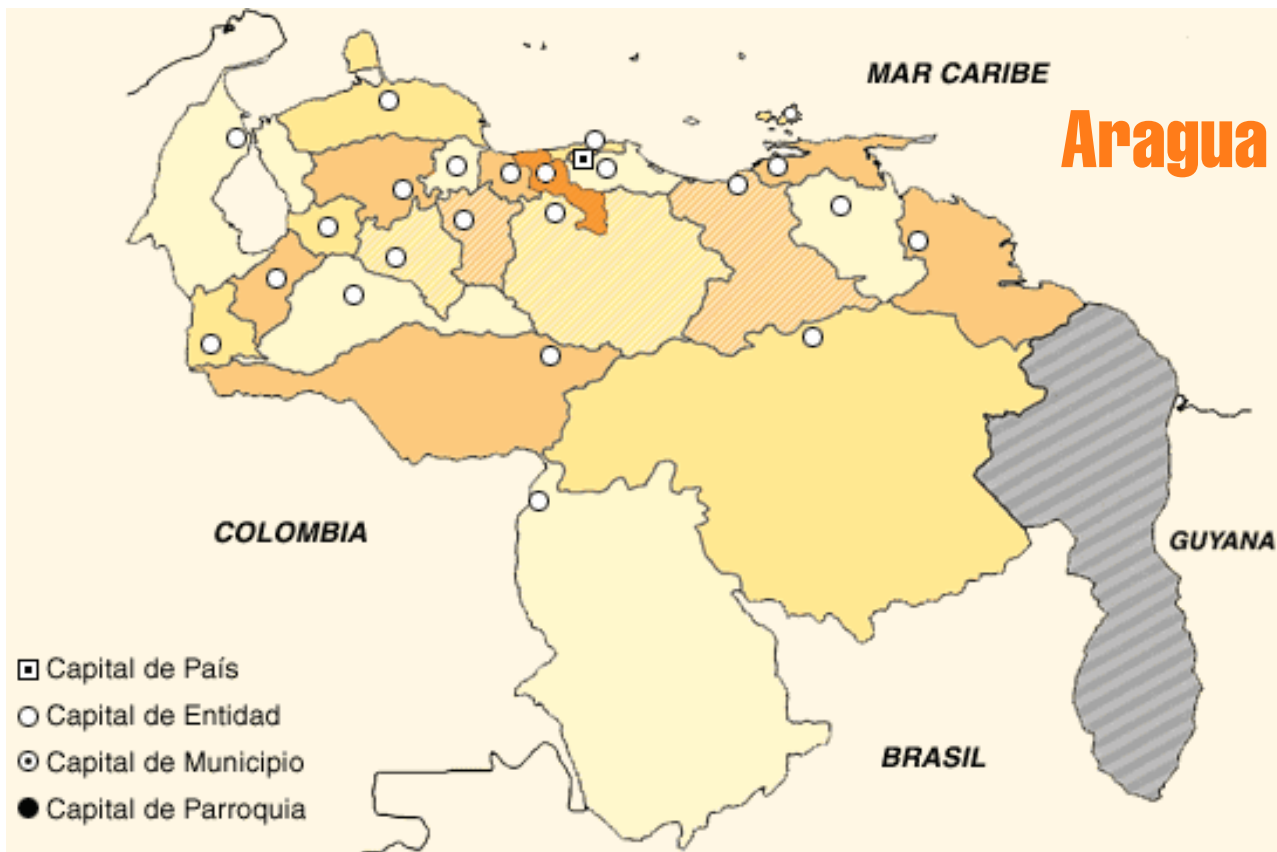


Institución	Localidad	Dominio (*)	Viviendas a investigar
INE	Calabozo	3	30
INE	Chaguaramas	4	15
INE	Tucupido	4	15
INE	Sabana Grande de Orituco	5	5
INE	Corozal (Sector 30)	5	5
INE	La Unión de Morichalito I	5	5
	Total		75

Mapas: Fuente INE



Código de los dominios: 1. Área Metropolitana de Caracas 2. Ciudades grandes 2*. Ciudades foráneas asociadas a grandes ciudades 3. Ciudades medianas 4. Ciudades pequeñas 5. Localidades con 5.000 o menos habitantes.

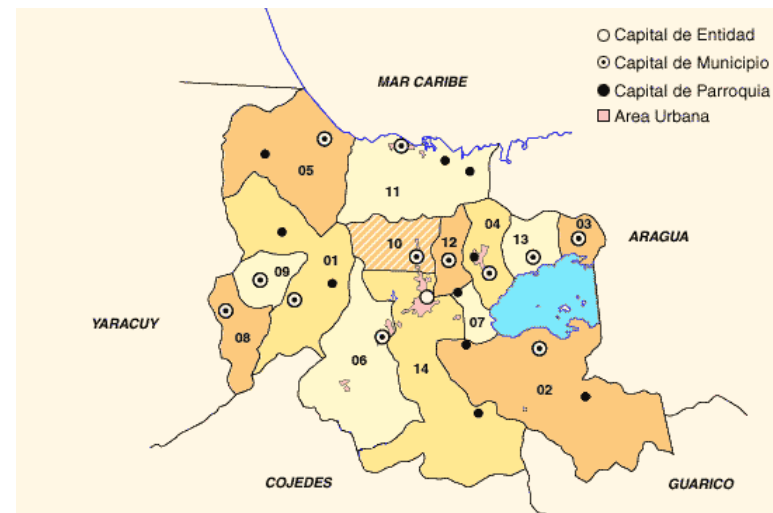
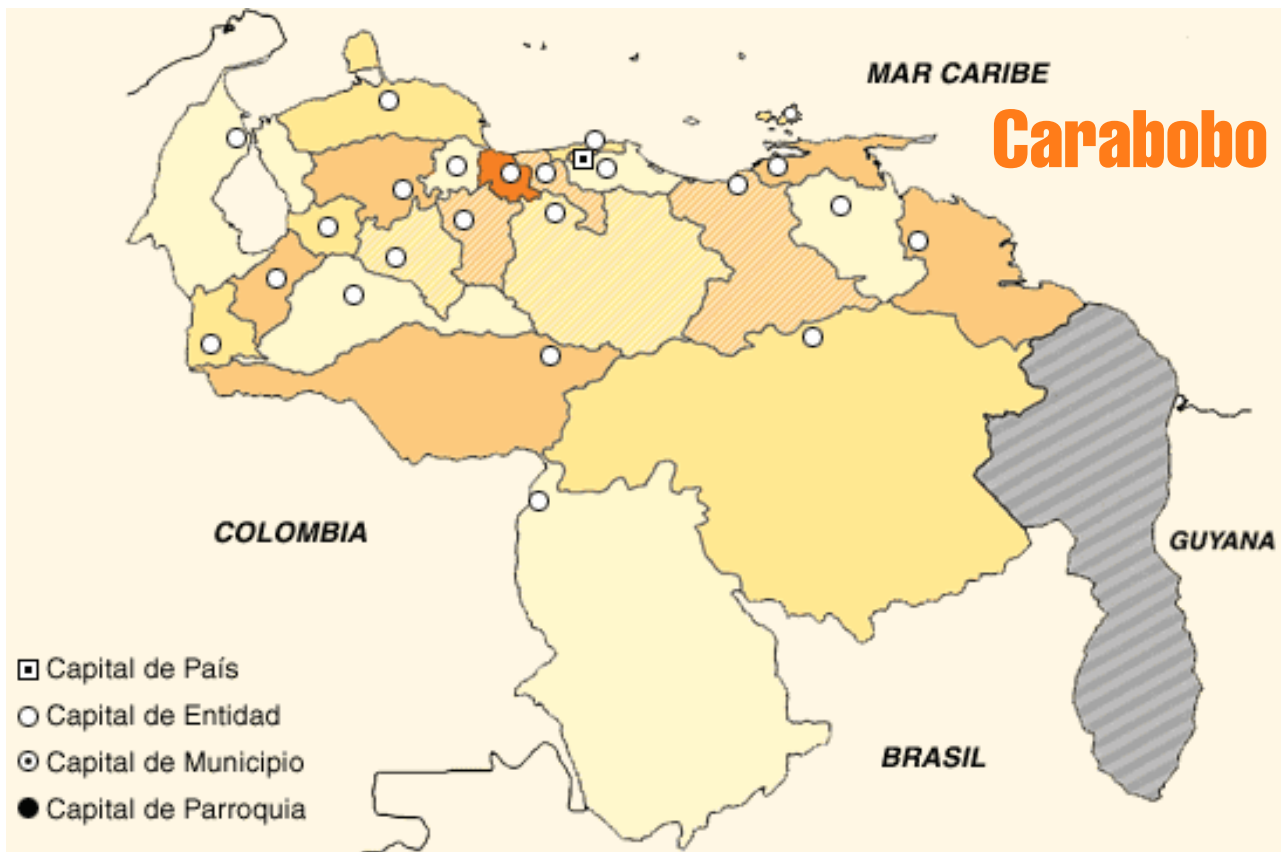


Institución	Localidad	Dominio (*)	Viviendas a investigar
BCV	Maracay	2	504
INE	Satélites de Maracay	2*	100
INE	Santa Rita	3	25
INE	Carmen de Cura	5	5
INE	Cagua de Las Mercedes	5	5
INE	El Onoto (Sector 3)	5	5
		Total	644

Mapas: Fuente INE



Código de los dominios: 1. Área Metropolitana de Caracas 2. Ciudades grandes 2*. Ciudades foráneas asociadas a grandes ciudades 3. Ciudades medianas 4. Ciudades pequeñas 5. Localidades con 5.000 o menos habitantes.

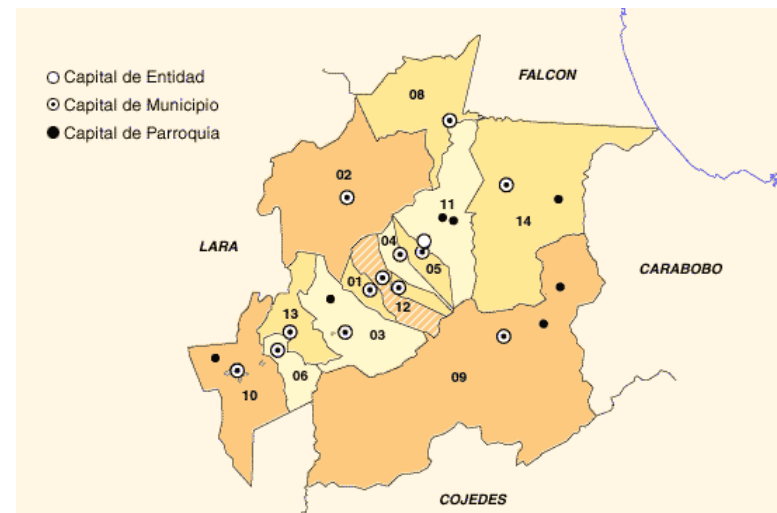
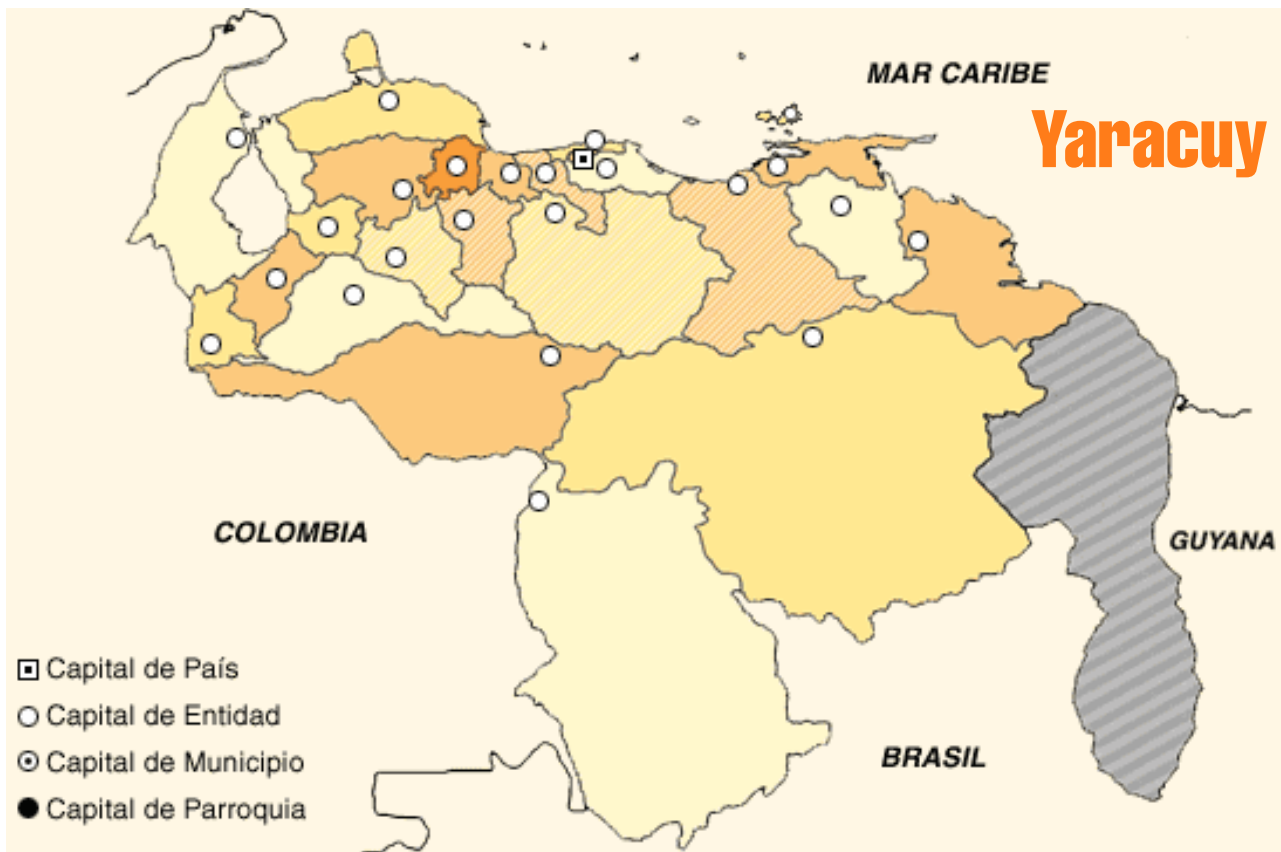


Institución	Localidad	Dominio (*)	Viviendas a investigar
BCV	Valencia	2	504
INE	Satélites de Valencia	2*	100
INE	Naguanagua	3	25
INE	Puerto Cabello	3	30
INE	Güigüe	4	15
INE	Las Bateas I (Sector 1)	5	5
	Total		679

Mapas: Fuente INE



Código de los dominios: 1. Área Metropolitana de Caracas 2. Ciudades grandes 2*. Ciudades foráneas asociadas a grandes ciudades 3. Ciudades medianas 4. Ciudades pequeñas 5. Localidades con 5.000 o menos habitantes.

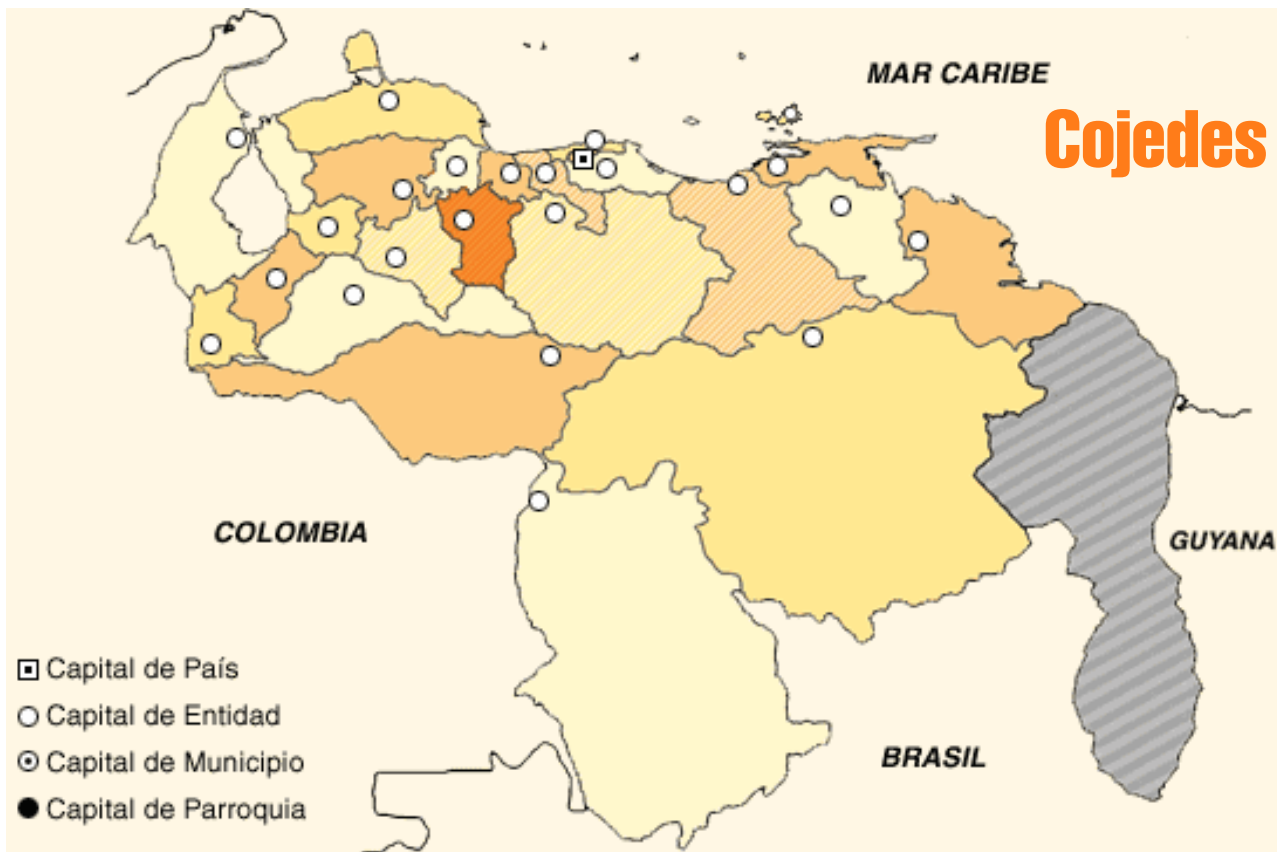


Institución	Localidad	Dominio (*)	Viviendas a investigar
INE	San Felipe	3	30
INE	Yaritagua	3	25
INE	Cocorote	4	15
INE	Urachiche	4	15
INE	El Salto	5	5
INE	El Cacao (Sector 2)	5	5
INE	Maporita	5	5
	Total		100

Mapas: Fuente INE



Código de los dominios: 1. Área Metropolitana de Caracas 2. Ciudades grandes 2*. Ciudades foráneas asociadas a grandes ciudades 3. Ciudades medianas 4. Ciudades pequeñas 5. Localidades con 5.000 o menos habitantes.

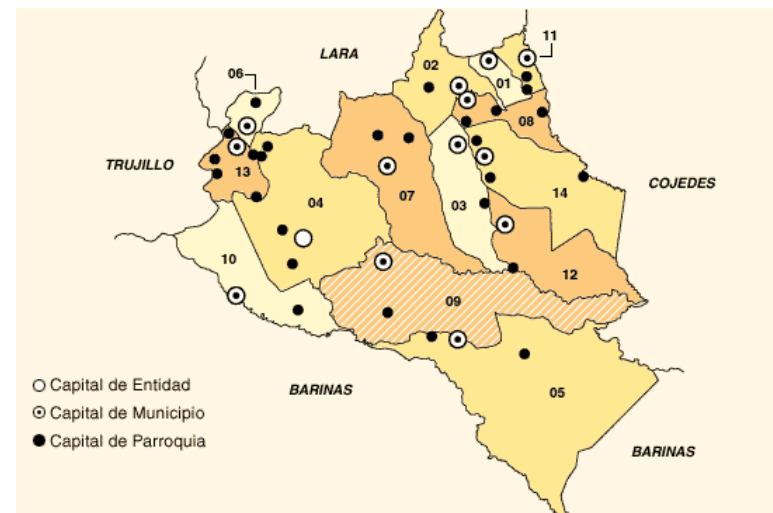
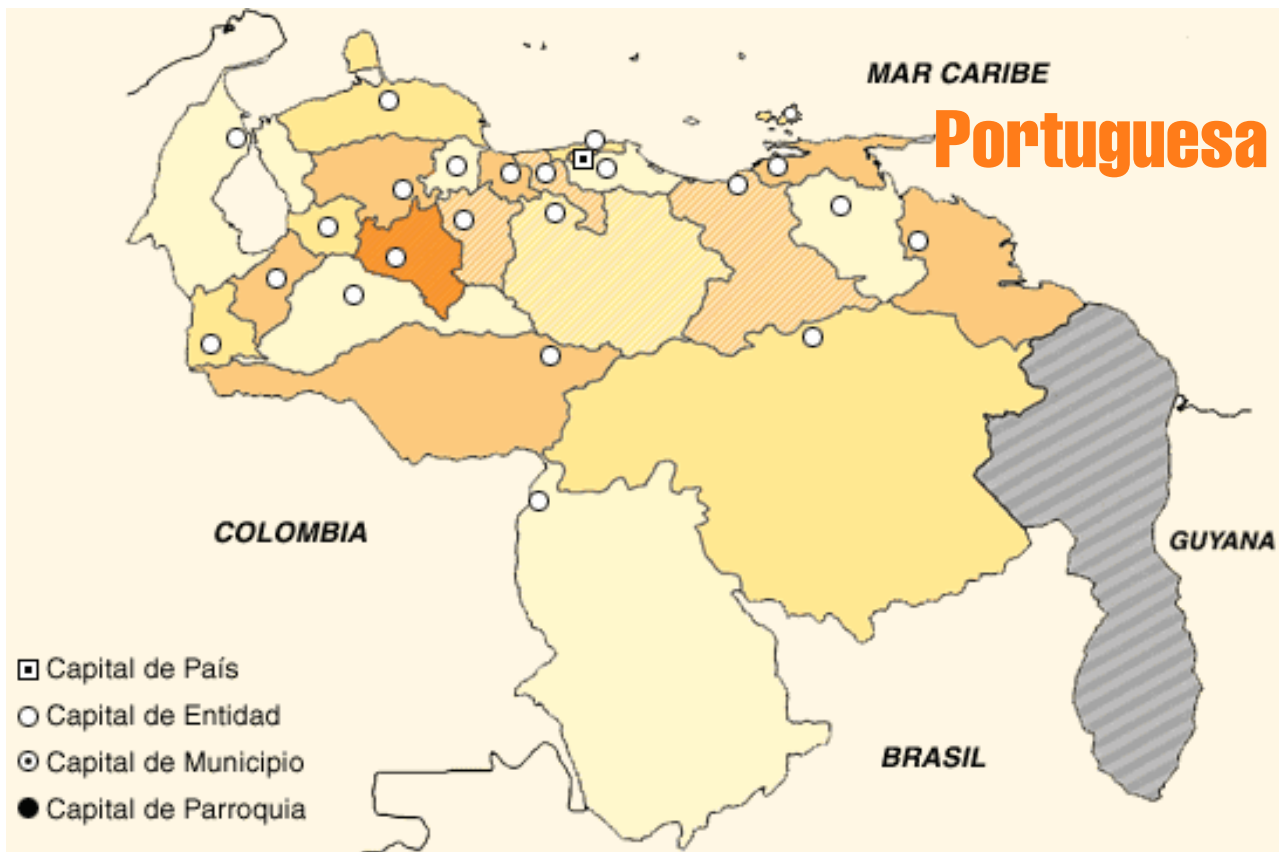


Institución	Localidad	Dominio (*)	Viviendas a investigar
INE	San Carlos	3	30
INE	Apartadero (Capital)	4	15
INE	Chiverry (Sector 3)	5	5
		Total	50

Mapas: Fuente INE



Código de los dominios: 1. Área Metropolitana de Caracas 2. Ciudades grandes 2*. Ciudades foráneas asociadas a grandes ciudades 3. Ciudades medianas 4. Ciudades pequeñas 5. Localidades con 5.000 o menos habitantes.

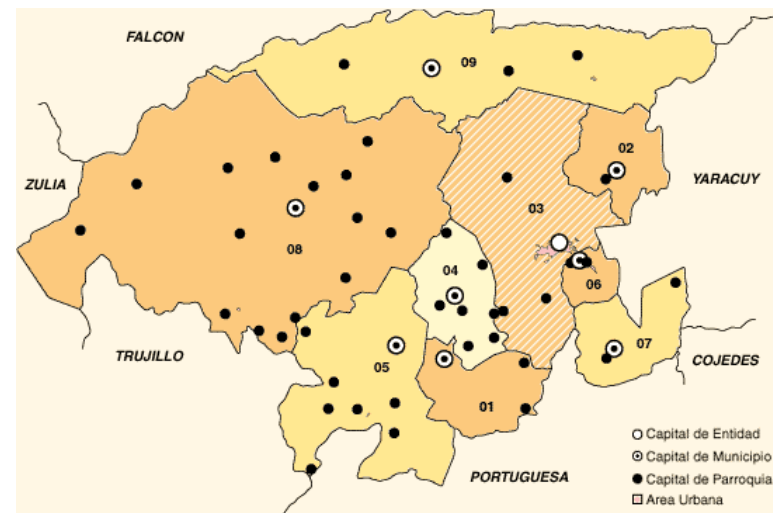
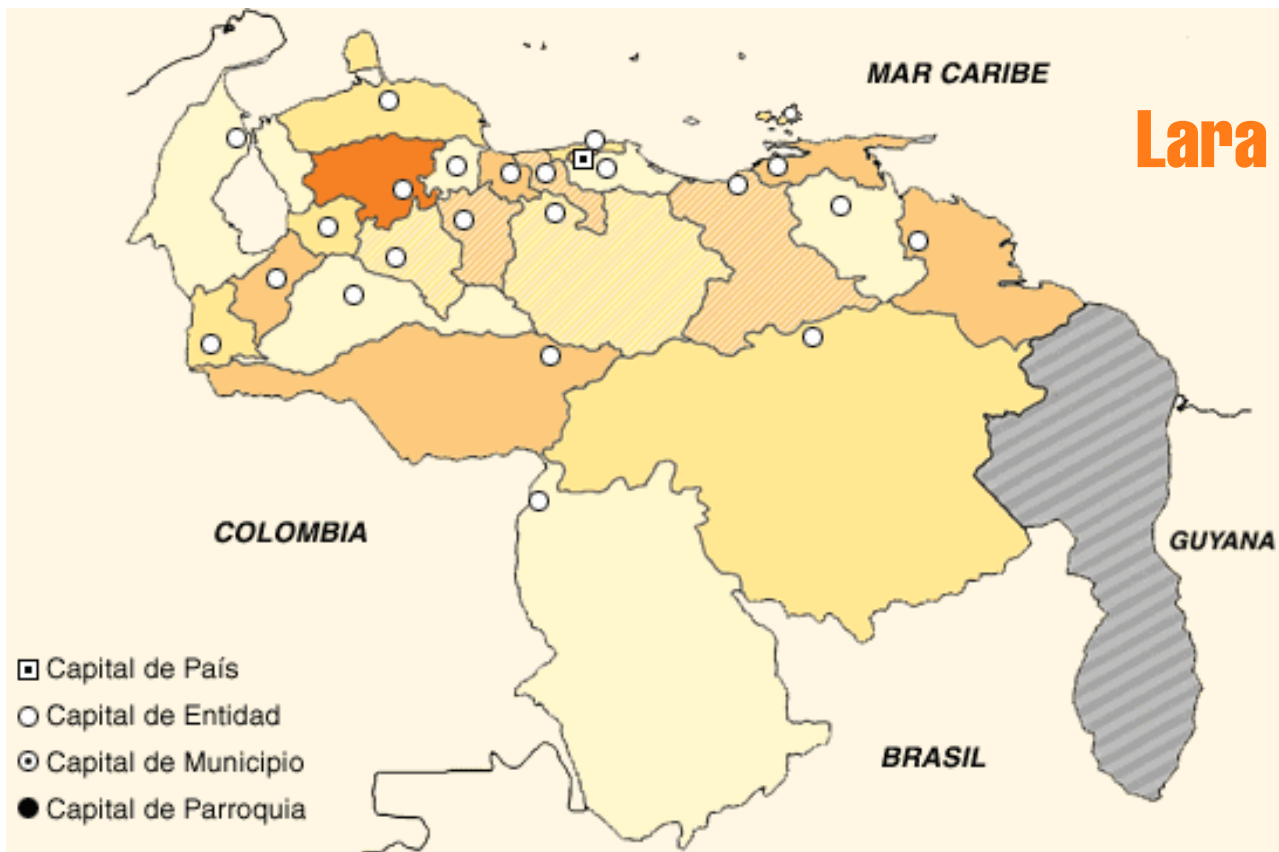


Institución	Localidad	Dominio (*)	Viviendas a investigar
INE	Araure	3	25
INE	Guanare	4	15
INE	Guanarito	5	5
INE	Ospino	5	5
INE	Sabanetica	5	5
INE	Mata Palo (Sector 7)	5	5
INE	Morro, El (Sector 1)	5	5
INE	Mijagüito (Sector 3)	5	5
INE	Urb. Desarrollo Camburito	5	5
Total			75

Mapas: Fuente INE



Código de los dominios: 1. Área Metropolitana de Caracas 2. Ciudades grandes 2*. Ciudades foráneas asociadas a grandes ciudades 3. Ciudades medianas 4. Ciudades pequeñas 5. Localidades con 5.000 o menos habitantes.



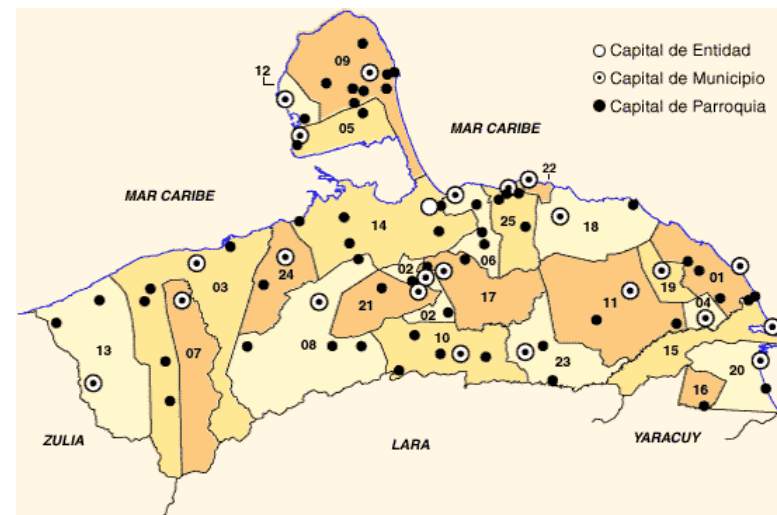
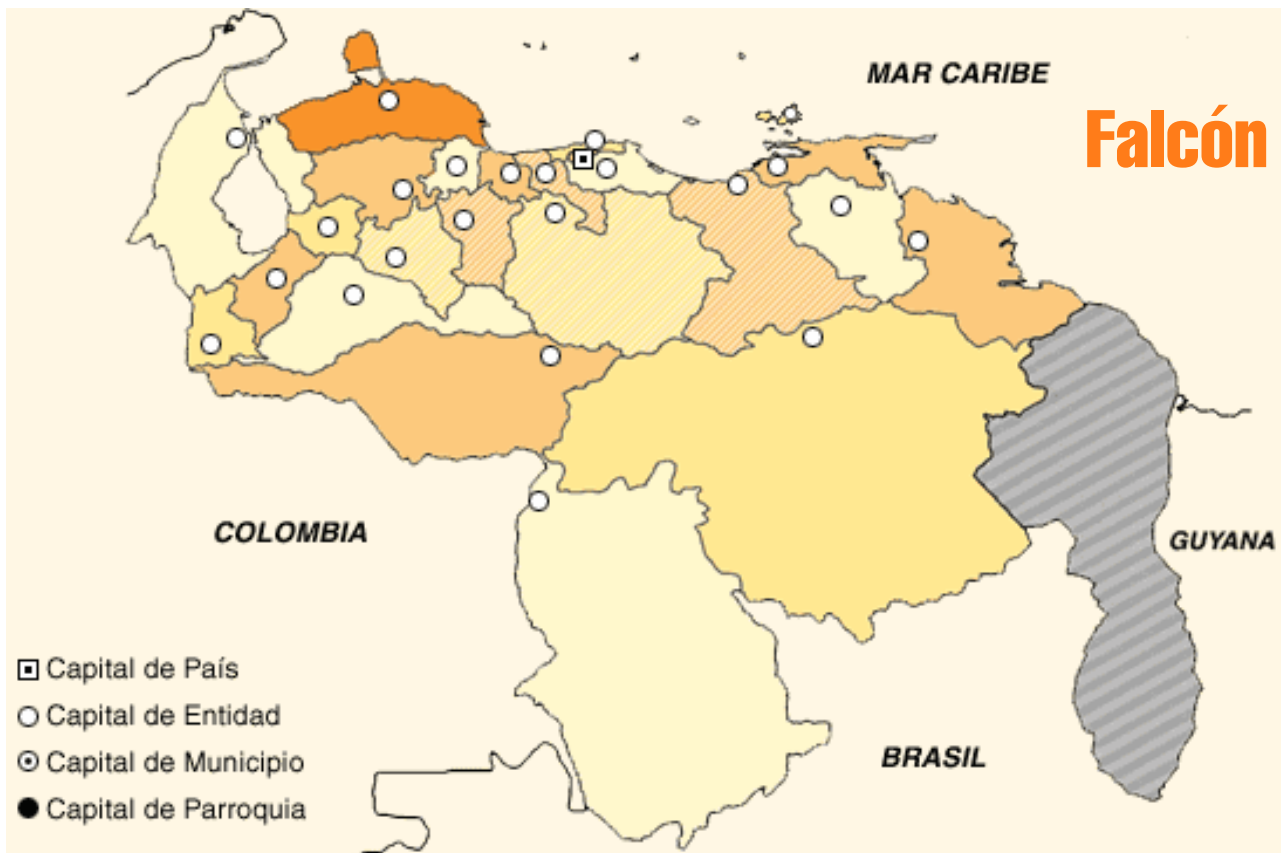
Institución	Localidad	Dominio (*)	Viviendas a investigar
BCV	Barquisimeto	2	504
INE	Satélites de Barquisimeto	2*	100
INE	Carora	3	30
INE	El Neal	4	15
INE	El Tocuyo	4	15
INE	Cuara	5	5
INE	Quebrada Arriba (Capital)	5	5
INE	Las Veritas	5	5
INE	Sabana Grande	5	5
INE	Cogollalito (Sector 18)	5	5
INE	Hato Arriba (Sector 5)	5	5
Total			694

Mapas: Fuente INE



INSTITUTO NACIONAL DE ESTADÍSTICA
REPÚBLICA BOLIVARIANA DE VENEZUELA

Código de los dominios: 1. Área Metropolitana de Caracas 2. Ciudades grandes 2*. Ciudades foráneas asociadas a grandes ciudades 3. Ciudades medianas 4. Ciudades pequeñas 5. Localidades con 5.000 o menos habitantes.



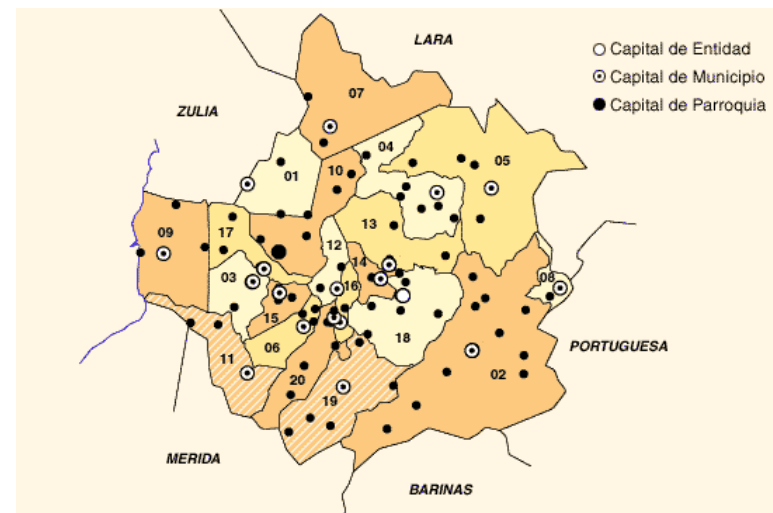
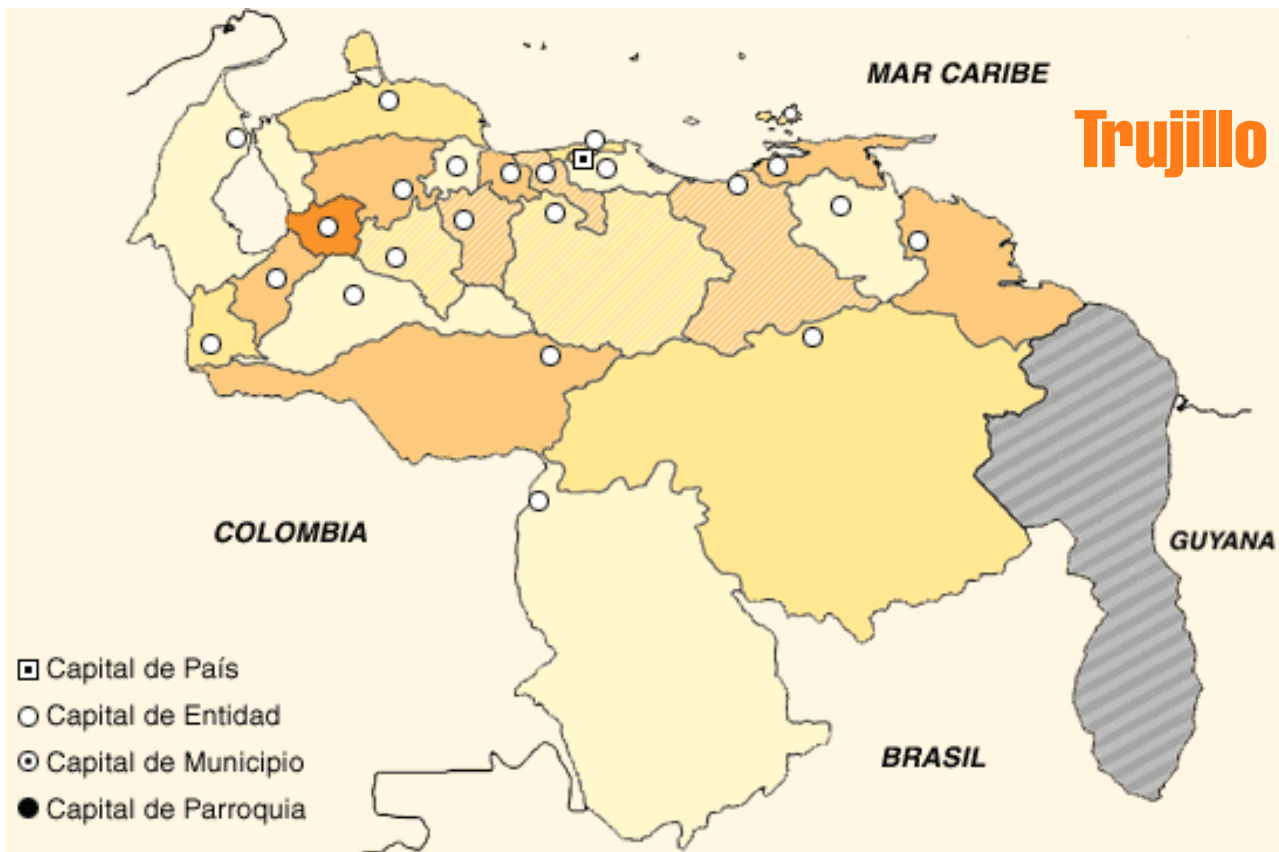
Institución	Localidad	Dominio (*)	Viviendas a investigar
INE	Punto Fijo	3	30
INE	Santa Ana	3	25
INE	Chichiriviche	4	15
INE	Guamacho	5	5
INE	San Rafael-La Trinidad	5	5
INE	Barrio Nuevo	5	5
INE	Guacuira Arriba	5	5
INE	Bejuquero (El Bejuquero)	5	5
INE	Los Chucos (Sector 9)	5	5
Total			100

Mapas: Fuente INE



INSTITUTO NACIONAL DE ESTADÍSTICA
REPÚBLICA BOLIVARIANA DE VENEZUELA

Código de los dominios: 1. Área Metropolitana de Caracas 2. Ciudades grandes 2*. Ciudades foráneas asociadas a grandes ciudades 3. Ciudades medianas 4. Ciudades pequeñas 5. Localidades con 5.000 o menos habitantes.



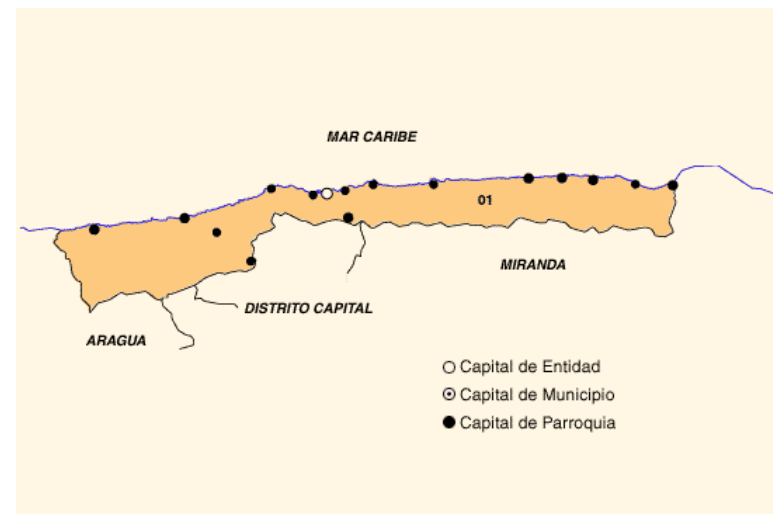
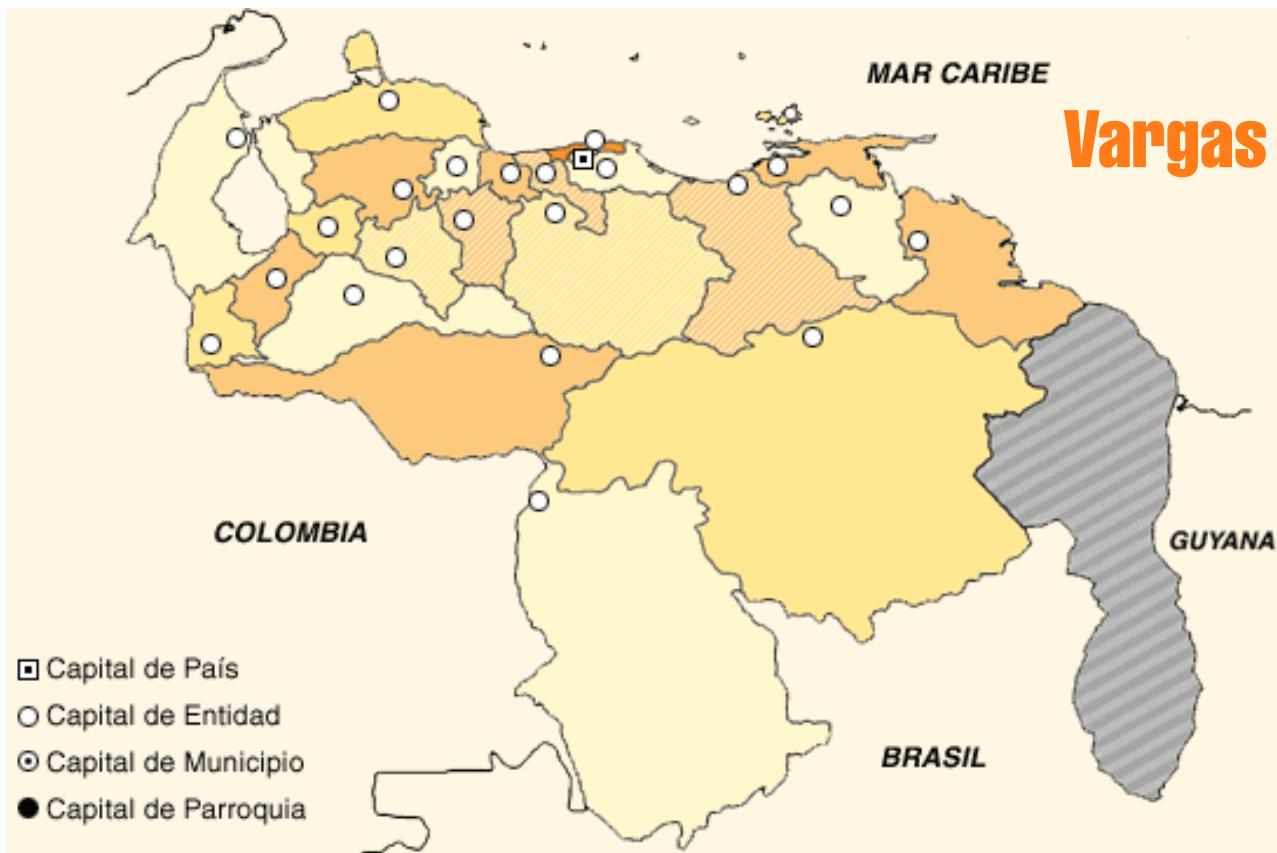
Institución	Localidad	Dominio (*)	Viviendas a investigar
ULA	Valera	4	84
INE	El Dividive (Capital)	4	15
INE	La Puerta	4	15
INE	La Cejita	4	15
INE	Agua Santa	5	5
INE	Araguaney	5	5
INE	Los Cedros (Betijoque)	5	5
INE	Las Cuicas-El Hatico	5	5
INE	Potrero Grande (Sector 5)	5	5
INE	El Cerro (Sector 5)	5	5
Total			159

Mapas: Fuente INE



INSTITUTO NACIONAL DE ESTADÍSTICA
REPÚBLICA BOLIVARIANA DE VENEZUELA

Código de los dominios: 1. Área Metropolitana de Caracas 2. Ciudades grandes 2*. Ciudades foráneas asociadas a grandes ciudades 3. Ciudades medianas 4. Ciudades pequeñas 5. Localidades con 5.000 o menos habitantes.



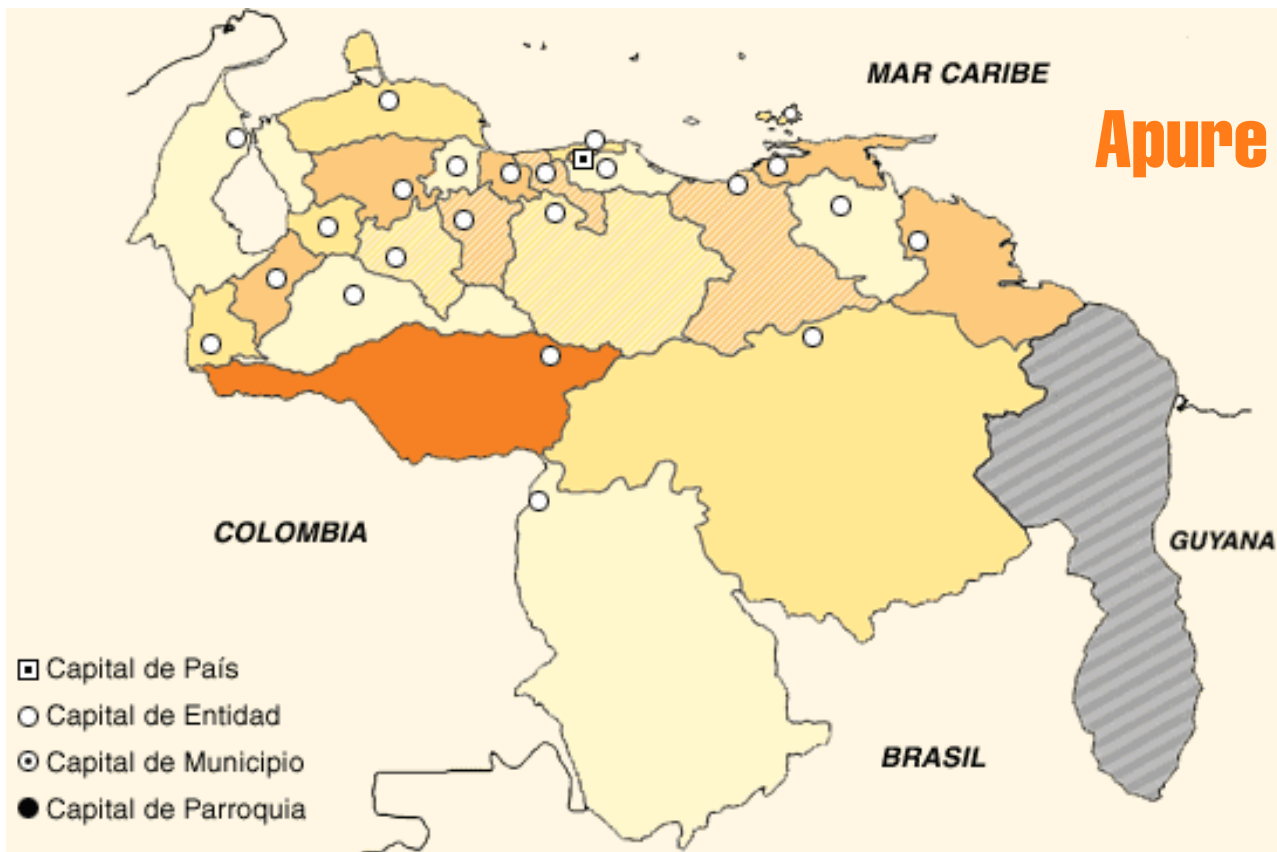
Institución	Localidad	Dominio (*)	Viviendas a investigar
INE	Maiquetía	5	5
INE	Naiguatá	5	5
		Total	10

Mapas: Fuente INE

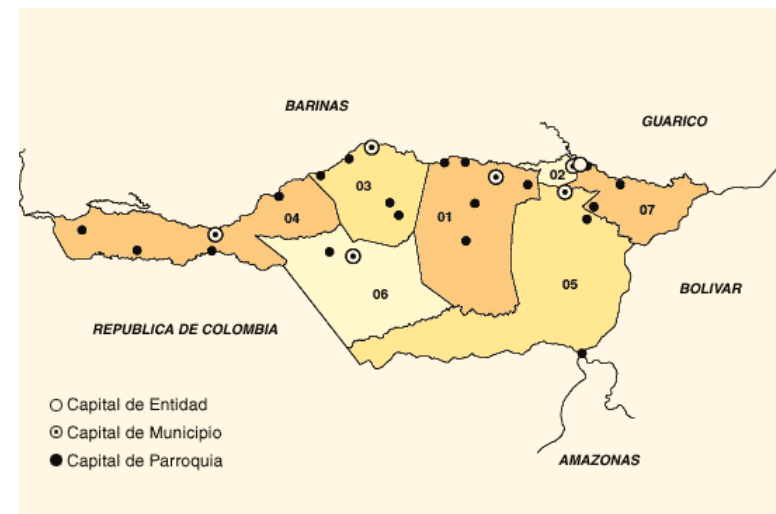


INSTITUTO NACIONAL DE ESTADÍSTICA
REPÚBLICA BOLIVARIANA DE VENEZUELA

Código de los dominios: 1. Área Metropolitana de Caracas 2. Ciudades grandes 2*. Ciudades foráneas asociadas a grandes ciudades 3. Ciudades medianas 4. Ciudades pequeñas 5. Localidades con 5.000 o menos habitantes.



Apure

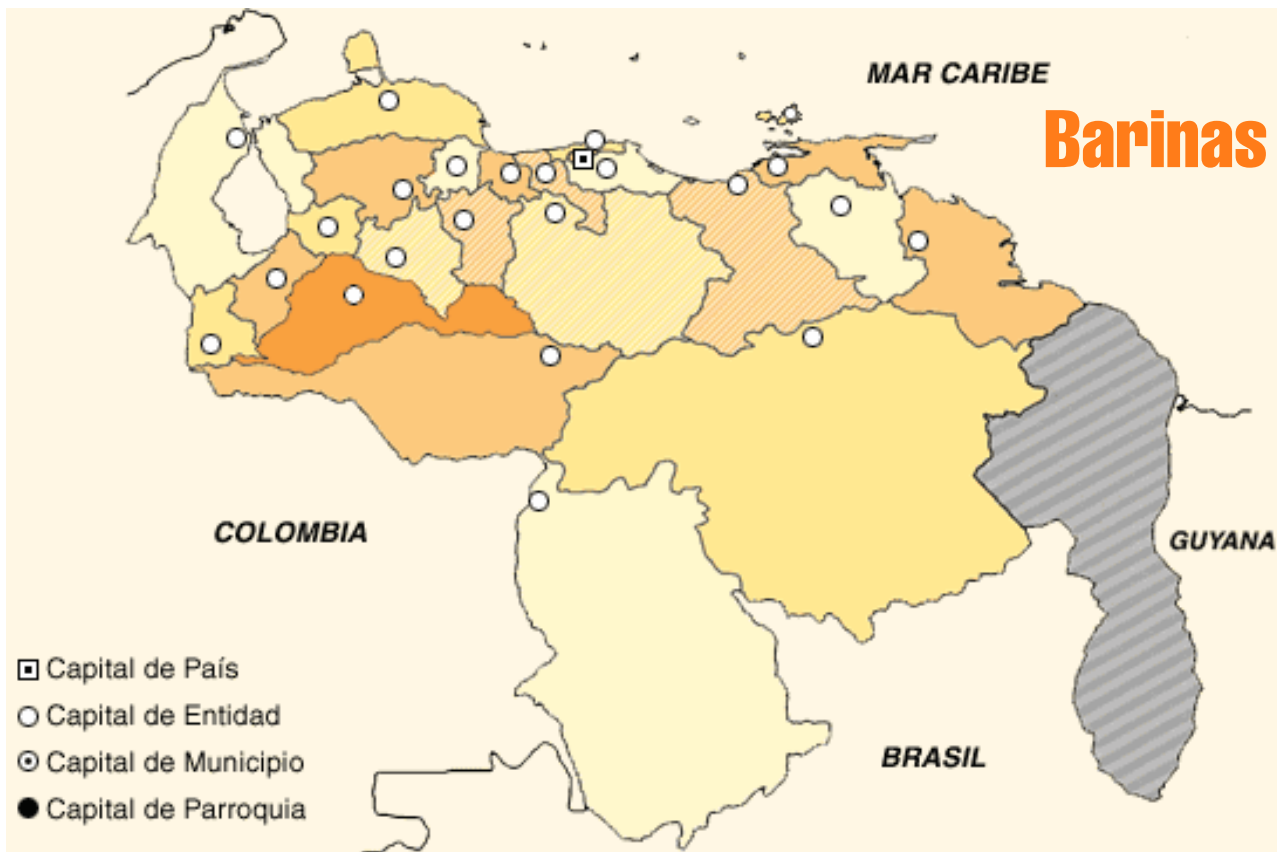


Institución	Localidad	Dominio (*)	Viviendas a investigar
INE	San Fernando de Apure	3	30
INE	Biruaca	4	15
INE	Guasimal	5	5
INE	Sarare Abajo (Sector 3)	5	5
		Total	55

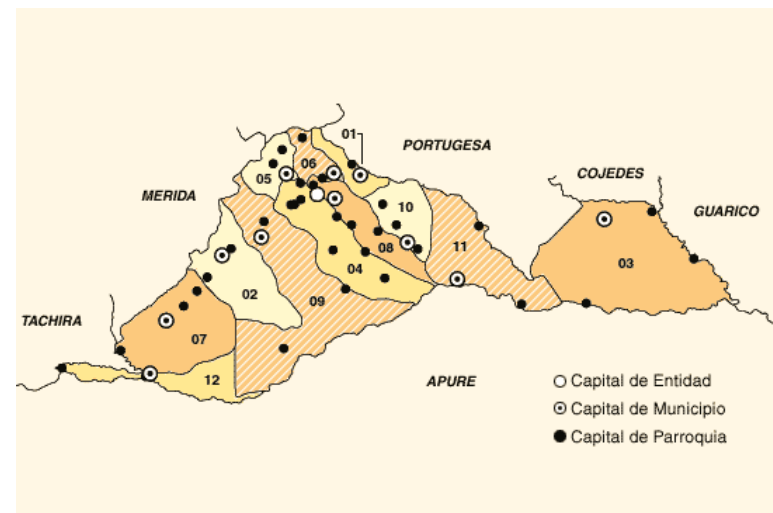
Mapas: Fuente INE



Código de los dominios: 1. Área Metropolitana de Caracas 2. Ciudades grandes 2*. Ciudades foráneas asociadas a grandes ciudades 3. Ciudades medianas 4. Ciudades pequeñas 5. Localidades con 5.000 o menos habitantes.



Barinas

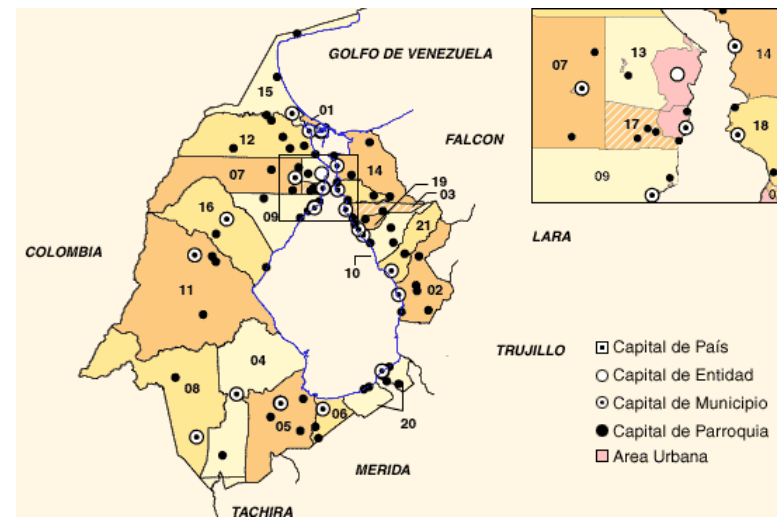
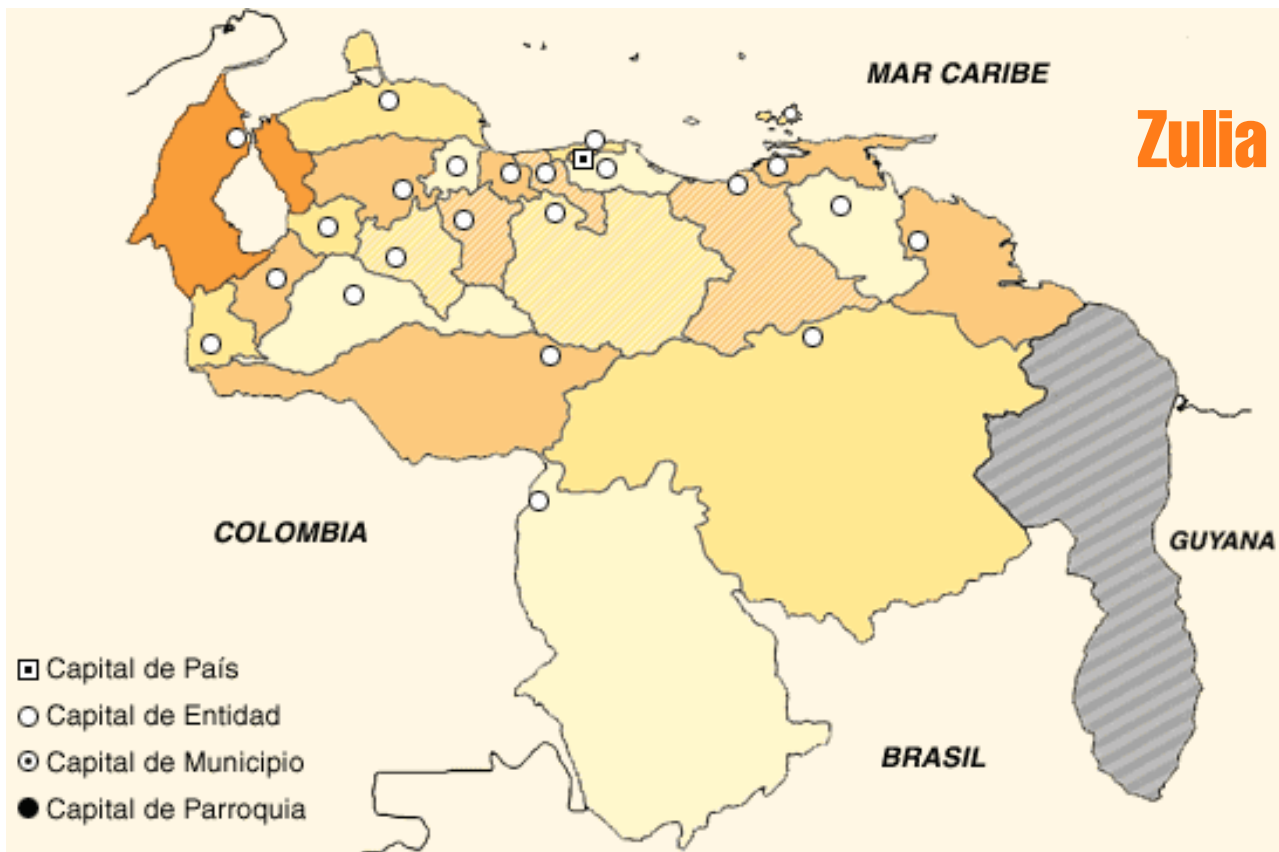


Institución	Localidad	Dominio (*)	Viviendas a investigar
ULA	Barinas	3	168
INE	Veguitas	5	5
INE	Colonia Mijagal	5	5
INE	Caimital II-El Adjunto	5	5
INE	Riecito (Sector 1)	5	5
Total			188

Mapas: Fuente INE



Código de los dominios: 1. Área Metropolitana de Caracas 2. Ciudades grandes 2*. Ciudades foráneas asociadas a grandes ciudades 3. Ciudades medianas 4. Ciudades pequeñas 5. Localidades con 5.000 o menos habitantes.



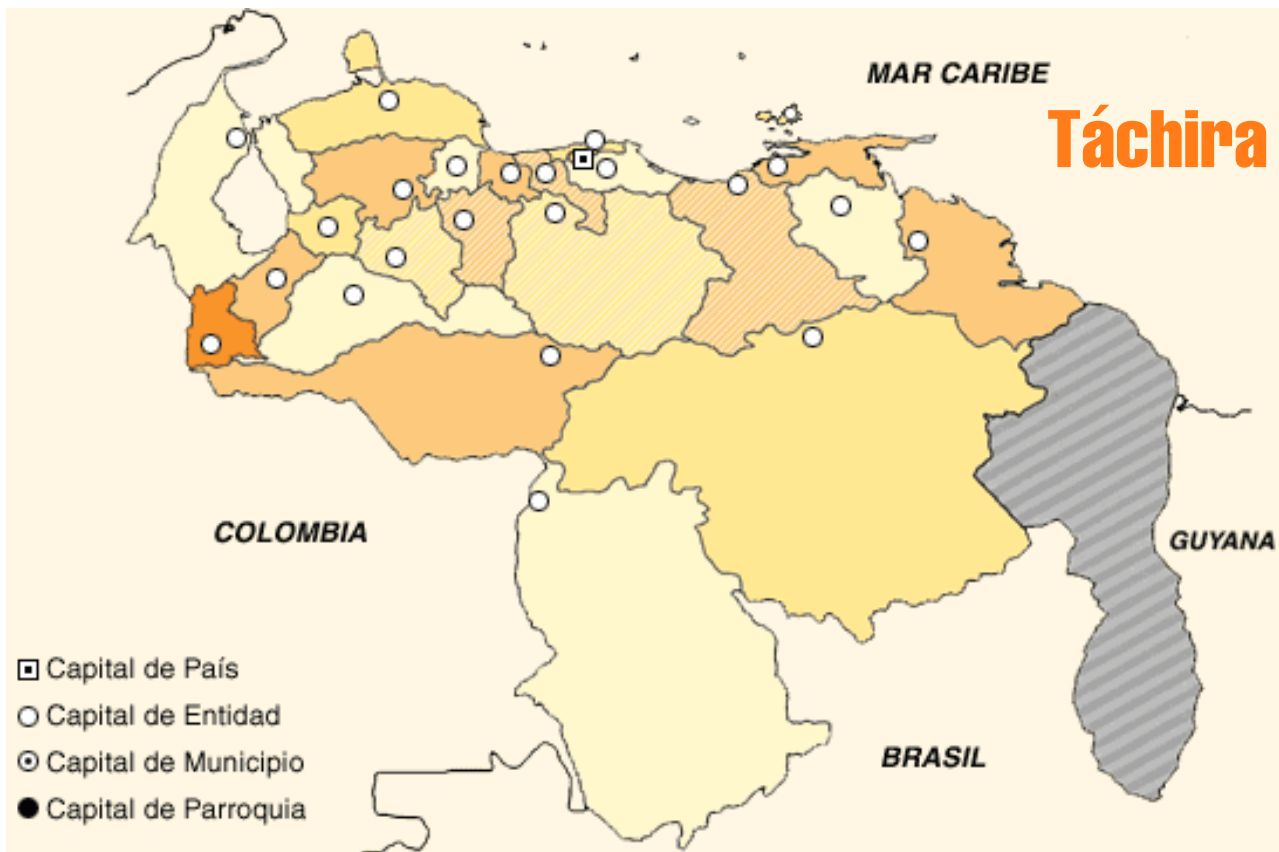
Institución	Localidad	Dominio (*)	Viviendas a investigar
BCV	Maracaibo	1	840
INE	Maracaibo	2*	100
INE	Cabimas	3	30
INE	San Francisco	3	25
INE	Bachaquero	4	15
INE	Lagunillas	4	15
INE	Los Cortijos	4	15
INE	Los Puertos de Altagracia	4	15
INE	Santa Bárbara	4	15
INE	Caimare Chico	5	5
INE	Hacienda Santa Rosa (Sect. 2)	5	5
INE	Pica Pica I (Sector 1)	5	5
INE	Caño Abajo I (Sector 11)	5	5
INE	Las Rurales de Capazón	5	5
	Total		1095

Mapas: Fuente INE

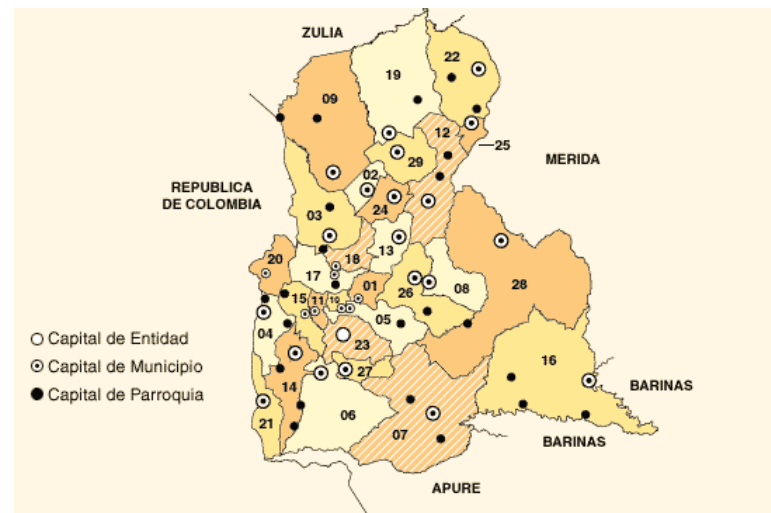


INSTITUTO NACIONAL DE ESTADÍSTICA
REPÚBLICA BOLIVARIANA DE VENEZUELA

Código de los dominios: 1. Área Metropolitana de Caracas 2. Ciudades grandes 2*. Ciudades foráneas asociadas a grandes ciudades 3. Ciudades medianas 4. Ciudades pequeñas 5. Localidades con 5.000 o menos habitantes.



Táchira

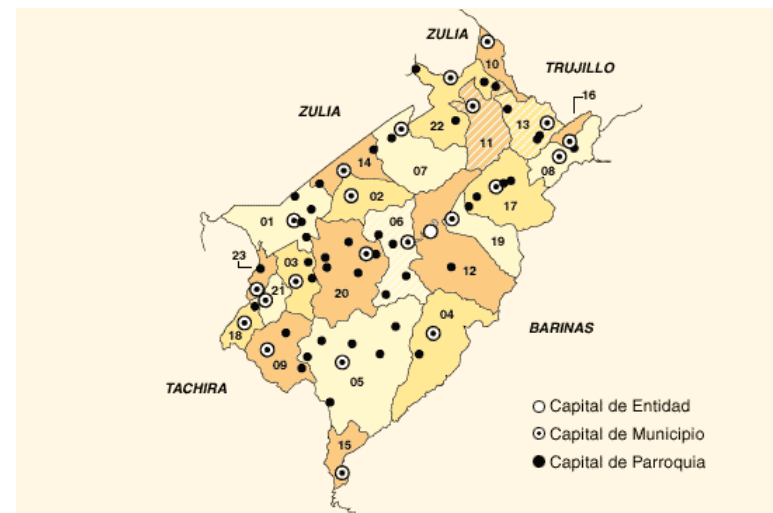
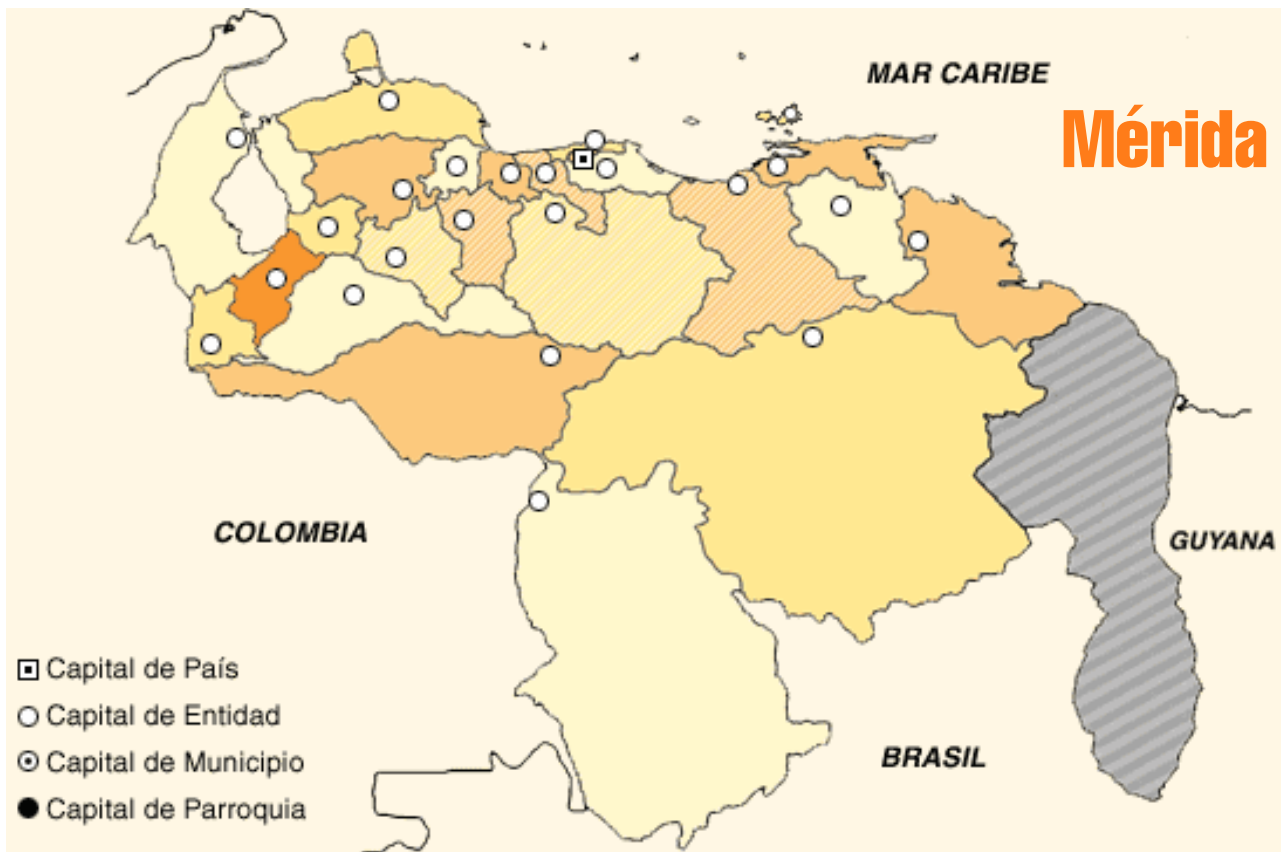


Institución	Localidad	Dominio (*)	Viviendas a investigar
ULA	San Cristóbal	3	420
INE	Satélites de San Cristóbal	3	100
INE	Cordero	4	15
INE	La Grita	4	15
INE	San Josesito	4	15
INE	Santa Ana del Táchira	4	15
INE	Km 26	5	5
INE	Sabana Potrera (Sector 1)	5	5
INE	Catarnica-El Alto-La Honda	5	5
INE	Pozones Parte Media (Sector 2)	5	5
		Total	600

Mapas: Fuente INE



Código de los dominios: 1. Área Metropolitana de Caracas 2. Ciudades grandes 2*. Ciudades foráneas asociadas a grandes ciudades 3. Ciudades medianas 4. Ciudades pequeñas 5. Localidades con 5.000 o menos habitantes.

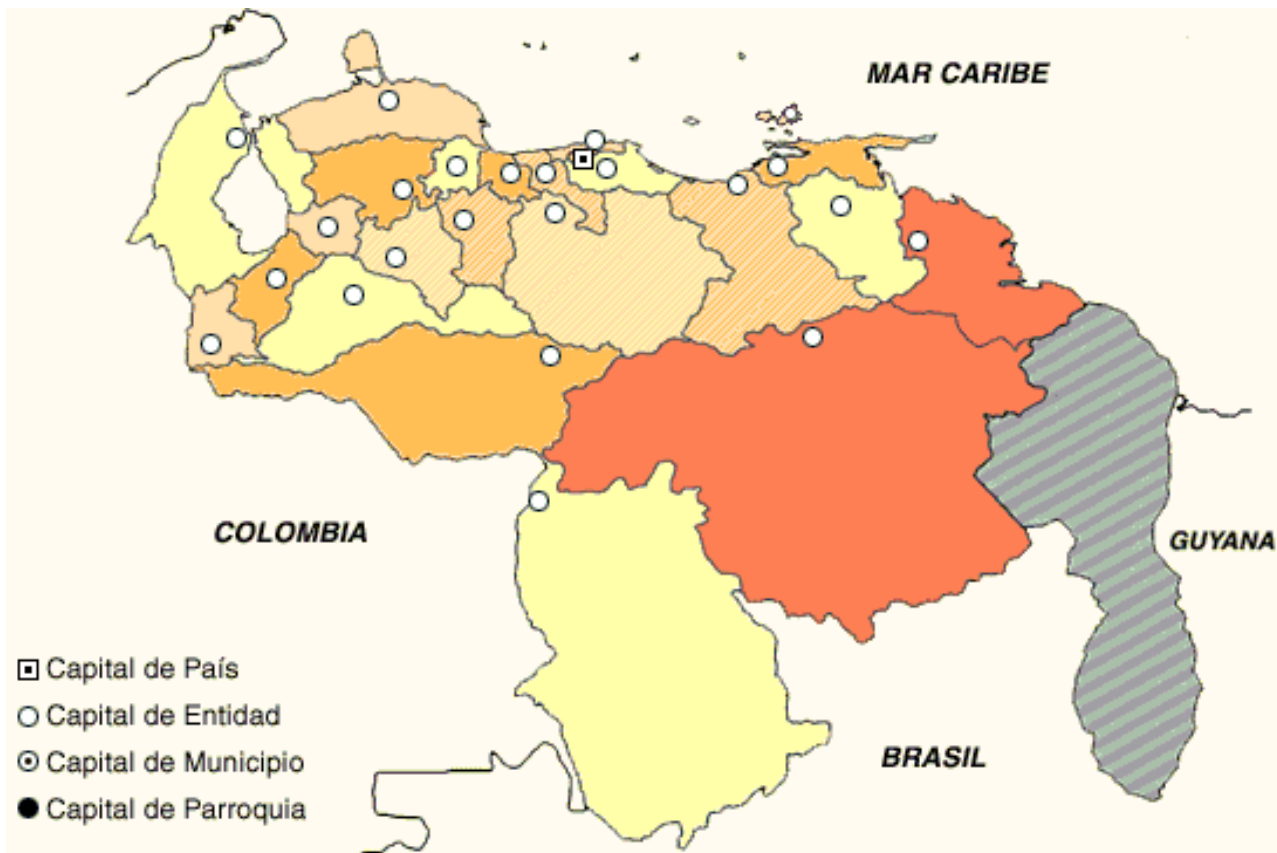


Institución	Localidad	Dominio (*)	Viviendas a investigar
INE	El Vigía	3	25
INE	Nueva Bolivia	4	15
INE	Tucaní	4	15
INE	Las Virtudes	5	5
INE	San Rafael	5	5
INE	Aracay-Aracaicito-Motumo	5	5
INE	San Miguel (Sector 2)	5	5
ULA	Mérida	3	168
	Total		243

Mapas: Fuente INE



Código de los dominios: 1. Área Metropolitana de Caracas 2. Ciudades grandes 2*. Ciudades foráneas asociadas a grandes ciudades 3. Ciudades medianas 4. Ciudades pequeñas 5. Localidades con 5.000 o menos habitantes.

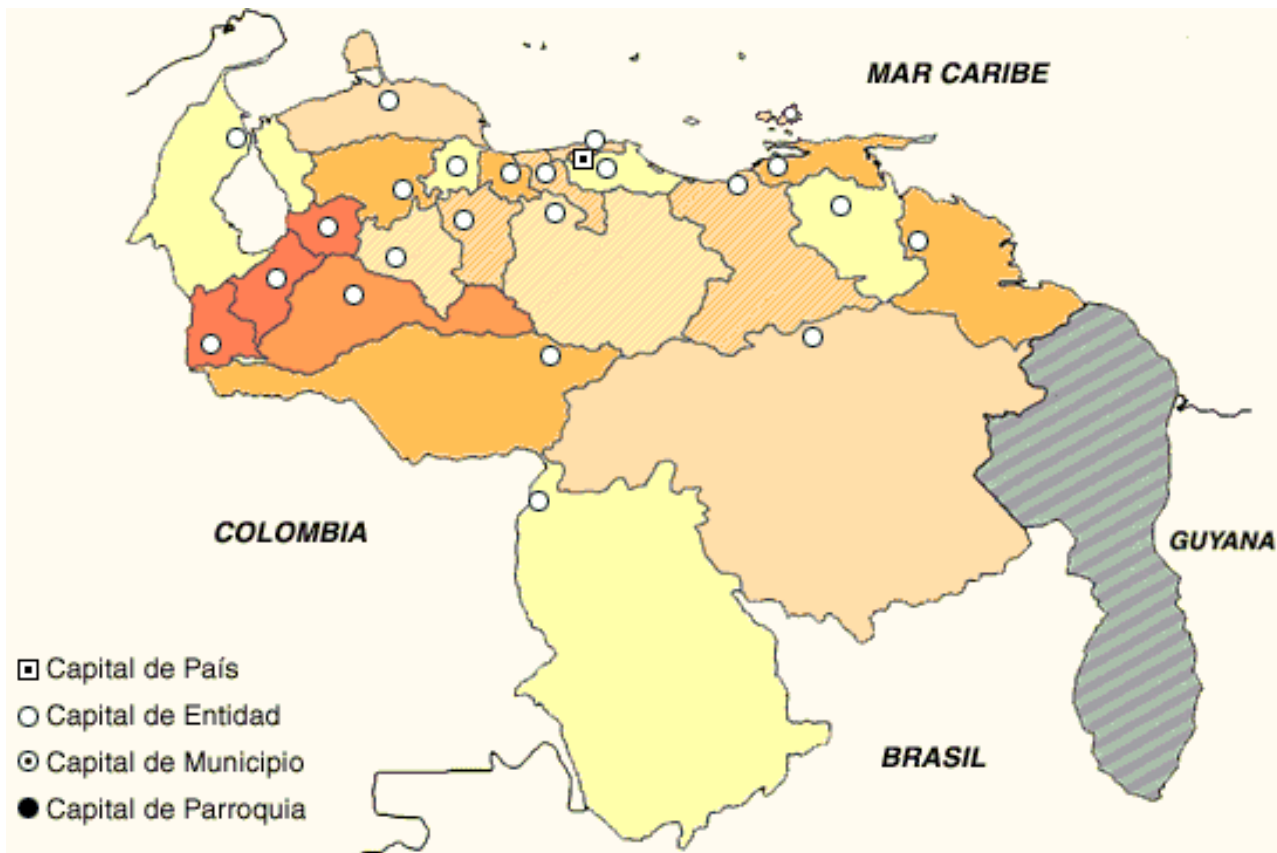


882 hogares
9,5% de la muestra

Mapas: Fuente INE



Código de los dominios: **1.** Área Metropolitana de Caracas **2.** Ciudades grandes **2*.** Ciudades foráneas asociadas a grandes ciudades **3.** Ciudades medianas **4.** Ciudades pequeñas **5.** Localidades con 5.000 o menos habitantes.



- ▣ Capital de País
- Capital de Entidad
- ⊙ Capital de Municipio
- Capital de Parroquia

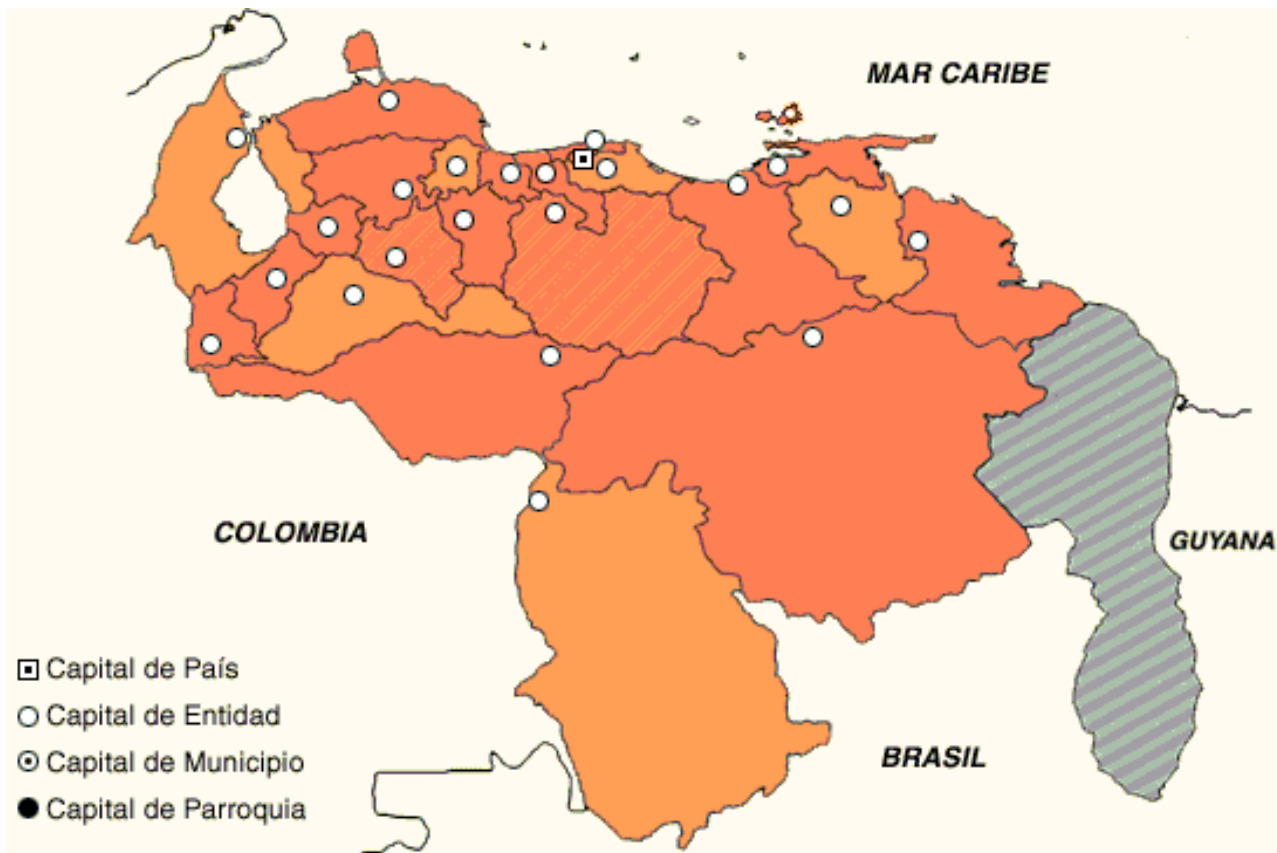


840 hogares
9,0% de la muestra

Mapas: Fuente INE



Código de los dominios: **1.** Área Metropolitana de Caracas **2.** Ciudades grandes **2*.** Ciudades foráneas asociadas a grandes ciudades **3.** Ciudades medianas **4.** Ciudades pequeñas **5.** Localidades con 5.000 o menos habitantes.



iNSTITUTO NACIONAL DE ESTADÍSTICA
 REPÚBLICA BOLIVARIANA DE VENEZUELA

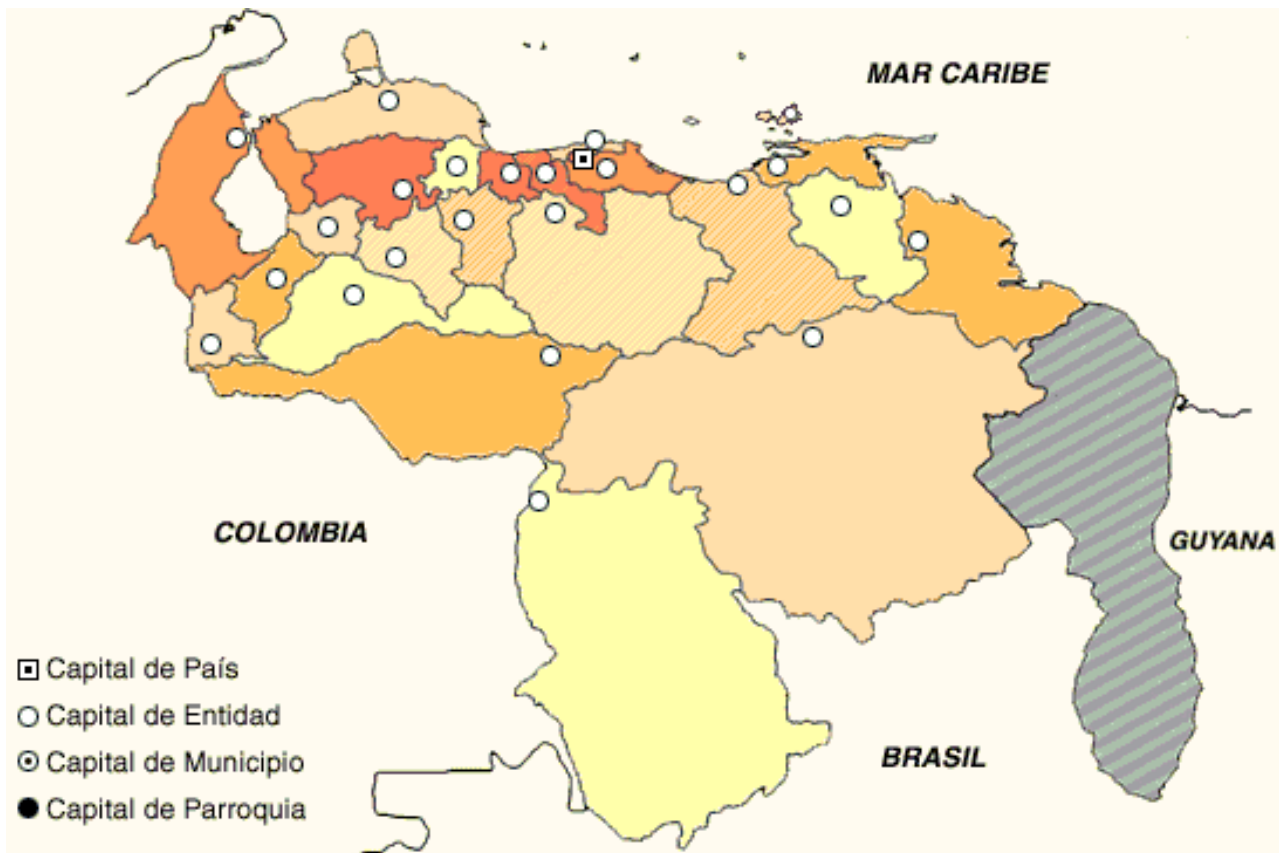
3.172 hogares
34% de la muestra

Mapas: Fuente INE



iNSTITUTO NACIONAL DE ESTADÍSTICA
 REPÚBLICA BOLIVARIANA DE VENEZUELA

Código de los dominios: **1.** Área Metropolitana de Caracas **2.** Ciudades grandes **2*.** Ciudades foráneas asociadas a grandes ciudades **3.** Ciudades medianas **4.** Ciudades pequeñas **5.** Localidades con 5.000 o menos habitantes.



4.368 hogares
47,2% de la muestra

Mapas: Fuente INE



INSTITUTO NACIONAL DE ESTADÍSTICA
 REPÚBLICA BOLIVARIANA DE VENEZUELA

Código de los dominios: 1. Área Metropolitana de Caracas 2. Ciudades grandes 2*. Ciudades foráneas asociadas a grandes ciudades 3. Ciudades medianas 4. Ciudades pequeñas 5. Localidades con 5.000 o menos habitantes.